



PLÁN HOSPODÁRSKEHO A SOCIÁLNEHO ROZVOJA

obce
VEĽKÉ DRŽKOVCE



2017- 2024



Obsah

I. ANALYTICKÁ ČASŤ	4
<u>1.1 HISTÓRIA OBCE</u>	<u>5</u>
<u>1.2 ZÁKLADNÁ CHARAKTERISTIKA OBCE</u>	<u>6</u>
<u>1.3 ANALÝZA SÚČASNEJ ROZVOJOVEJ ÚROVNE OBCE A JEJ ROZVOJOVÝCH FAKTOROV</u>	<u>7</u>
<u>1.3.1 PRÍRODNÉ, ENVIRONMENTÁLNE A EKOLOGICKÉ PROSTREDIE</u>	<u>7</u>
A: Dopravná a administratívna poloha obce	8
B: Prírodný potenciál obce.....	9
<u>1.3.2 OBYVATEĽSTVO</u>	<u>10</u>
A: Demografický vývoj obce	10
B: Veková štruktúra obyvateľstva	12
<u>1.3.3 SOCIÁLNA INFRAŠTRUKTÚRA</u>	<u>17</u>
A: Domový a bytový fond	17
B: Školstvo	18
C: Zdravotná a sociálna starostlivosť	19
<u>1.3.4 EKONOMICKÁ ŠTRUKTÚRA A EKONOMICKÝ ROZVOJ OBCE</u>	<u>20</u>
A: Ekonomická štruktúra obce.....	21
B: Miera nezamestnanosti.....	21
C: Ekonomická aktivita obyvateľstva.....	24
D: Rozpočet obce, štruktúra majetku a cudzích zdrojov	27
<u>1.3.5 TECHNICKÁ INFRAŠTRUKTÚRA OBCE</u>	<u>32</u>
A: Energetické siete	32
Elektrická energia a plynifikácia.....	32
B: Telekomunikačná sieť?	33
C: Vodovod a kanalizácia	38
D: Dopravné siete a dopravné systémy	38
E: Odpadové hospodárstvo	39
<u>1.3.6 SPOLOČENSKÉ A KULTÚRNE AKTIVITY V OBCI</u>	<u>41</u>
<u>1.3.7 CESTOVNÝ RUCH OBCE A JEJ OKOLIA</u>	<u>42</u>
<u>1.3.8 SWOT ANALÝZE OBCE VEĽKÉ DRŽKOVCE</u>	<u>43</u>
II. STRATEGICKÁ ČASŤ	50
<u>2.1 ROZVOJOVÁ VÍZIA OBCE</u>	<u>50</u>
<u>2.2 STRATEGICKÉ CIELE, PRIORITY A OPATRENIA</u>	<u>51</u>
III. PROGRAMOVÁ ČASŤ	53
A: Cieľ 1: Rozvoj ľudských zdrojov	53
B: Cieľ 2: Racionálne využívanie prírodného potenciálu a udržiavanie pamiatok	55
C: Cieľ 3: Dobudovanie a rozvoj technickej infraštruktúry	57
D: Cieľ 4: Dobudovanie a rozvoj sociálnej infraštruktúry.....	59



E: Cieľ 5: Zabezpečenie ekonomickej stability samosprávy	60
<u>IV. FINANČNÝ ČASŤ</u>	<u>66</u>
<u>SCHVÁLENIE PLÁNU HOSPODÁRSKEHO A SOCIÁLNEHO ROZVOJA OBCE</u>	<u>66</u>
<u>V. REALIZAČNÁ ČASŤ.....</u>	<u>62</u>
<u>ZÁVER.....</u>	<u>76</u>
<u>ZOZNAM TABULIEK, GRAFOV, SCHÉM A MÁP.....</u>	<u>77</u>



I. ANALYTICKÁ ČASŤ

Analýza vnútorného prostredia na základe súboru kvalitatívnych a kvantitatívnych dát podľa jednotlivých oblastí vrátane hospodárskej a finančnej situácie. Pri analýze sú porovnané silných a slabých stránok územia a identifikácia vonkajších faktorov rozvoja územia predovšetkým hlavných faktorov. Vychádza sa z analýzy väzieb územia.



1.1 HISTÓRIA OBCE



Obec Veľké Držkovce vznikla v roku 1976 zlúčením troch obcí – Dolné Držkovce, Horné Držkovce a Čuklasovce.

Dolné Držkovce

Dolné Držkovce sa spomínajú už od roku 1232 ako osada Filipa. Bola kuriálnou obcou zemianskeho rodu Držkovský (Drzkócsy, Draskocsy). Maďarský názov obce sa ustálil v podobe Also Drskóc. V roku 1598 mali Dolné Držkovce 22 šľachtických domov. Obyvatelia



sa vzhľadom na prírodné podmienky regiónu venovali najmä poľnohospodárstvu. V 16. a 17. st. sa začali obyvatelia venovať pestovaniu viniča. V 17. st. sa v obci rozšírila aj hrnčiarska a kožušnícka výroba. V starej zemianskej kúrii sa narodili Ľudovít a Mikuláš Dohnányovci – spolupracovníci Ľudovíta Štúra. Na obecnom úrade je

umiestnená pamätná tabuľa týmto štúrovcom a kultúrnym dejateľom. Ďalším významným rodákom bol nitriansky arcibiskup Dr. Karol Kmeťko (1875). Na území Dolných Držkoviec sa nachádza kostol sv. Cyrila a Metoda z roku 1931.

Horné Držkovce


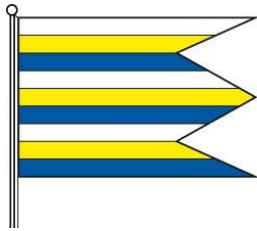
Podľa historických prameňov Horné Držkovce vznikli delením majetku rodu Držkovských a jeho dedičov. Prvá písomná zmienka pochádza roku 1358. Obyvatelia sa podobne ako v Dolných Držkovciach venovali najmä poľnohospodárstvu. Horné Držkovce boli zemianskou obcou, v roku 1515 spomínanou ako Felsev Derskfalva. V obci sa nachádza kaplnka rímskokatolíckej cirkvi z roku 1900.

Čuklasovce

Prvá písomná zmienka o obci Čuklasovce pochádza z roku 1352 s názvom Chuklaz, neskôr v roku 1773 Čuklasovce. Obec bola kuriálnou dedinou zemianskeho rodu Čuklasovských a ich dedičov. V obci žili prevažne zemianske rodiny. Obyvateľstvo sa zaoberalo poľnohospodárstvom a drobnou remeselnou výrobou. Symbol Čuklasoviec čerpá zo znaku Habsburgovcov, ktorí boli v roku 1526-1918 uhorskými kráľmi. Významným rodákom obce bol bernolákovec a prekladateľ Ján Morvay (1808).



1.2 ZÁKLADNÁ CHARAKTERISTIKA OBCE

Symboly		
<p>Erb obce</p> 	<p>Vlajka obce</p> 	<p>Blazón Erbu</p> <p>V modrom štíte vpravo hore zo zlatej koruny vyrastajúci strieborný medveď v zlatej zbroji, držiaci zlatú rukoväť striebornej šable, vedľa pod zlatou korunou strieborný dvojorol v zlatej zbroji, v päte štítu zo zlatej koruny vyrastajúce tri strieborné perá.</p> <p>Zapísaný v heraldickom registri SR Signatúra HR SR: V-69/96</p>

Základné údaje	
Kód obce	545651
Samosprávny kraj / Okres kód	Trenčiansky kraj / 309
Prvá písomná zmienka o obci	1232
Nadmorská výška	240 m n. m.
Geografické súradnice OCÚ	48°44'02"S 18°10'53"V
Celková výmera územia obce v [m ²]	12 790 000 m ² (1 279 ha)
Hustota obyvateľov na km ²	51,57 km ²
Počet obyvateľov k 1.12.2018	661
Telefónne smerové číslo	038
IČO / DIČ	00310417 / 2021053397

Oficiálne kontakty	
Adresa	Obecný úrad Veľké Držkovce miestna časť Dolné Držkovce 212 956 54 Veľké Držkovce
Samosprávny kraj / Okres	Trenčiansky / Bánovce nad Bebravou
Telefón	+ 421 (0) 38 76 95 283
Mobil	+421 908 782 528
Email	obecvelkedrzkovce@gmail.com
Web	http://www.velkedrzkovce.php5.sk/



1.3 ANALÝZA SÚČASNEJ ROZVOJOVEJ ÚROVNE OBCE A JEJ ROZVOJOVÝCH FAKTOROV

Rozvojová úroveň priestoru a teda i obce je ovplyvnená tromi základnými podmienkami:

- ✓ disponibilitou rozvojového potenciálu,
- ✓ schopnosťou využitia rozvojového potenciálu,
- ✓ vonkajším prostredím, ktoré tvorí legislatíva, ekonomický rozvoj spoločnosti, disponibilita verejných zdrojov a systém ich prerozdelenia.

Rozvojový potenciál obce tvorí jej územná a ekonomická priestorová štruktúra, ktorá je systemizovaná v týchto nasledovných kategóriách:

- ✓ prírodné bohatstvo,
- ✓ obyvateľstvo,
- ✓ miestne hospodárstvo,
- ✓ technická infraštruktúra,
- ✓ sociálna infraštruktúra,
- ✓ miestna samospráva s jej ekonomickými podmienkami,
- ✓ cestovný ruch.

Keďže jednotlivé podsystemy priestorovej štruktúry navzájom na seba nadväzujú je ťažké určiť, ktorý z uvedených faktorov patrí medzi najdôležitejšie. Preto pri analýze rozvojových faktorov a rovnako pri ich prognózovaní je potrebné venovať dostatočnú pozornosť všetkým faktorom. Nevyváženosť rozvojových faktorov obmedzuje dynamiku rozvoja a je jednou z príčin rozvojovej odlišnosti medzi obcami a regiónmi.

1.3.1 PRÍRODNÉ, ENVIRONMENTÁLNE A EKOLOGICKÉ PROSTREDIE

Nasledovná kapitola sa zameriava na dopravnú a administratívnu polohu obce Veľké Držkovce a na jej prírodný potenciál. Dopravná infraštruktúra je vo vyhovujúcom stave a spojenie je uspokojivé pre obyvateľov počas pracovných dní. Cez sviatky a víkendy je to s dopravným spojením horšie, hlavne pre ľudí pracujúcich na smeny.

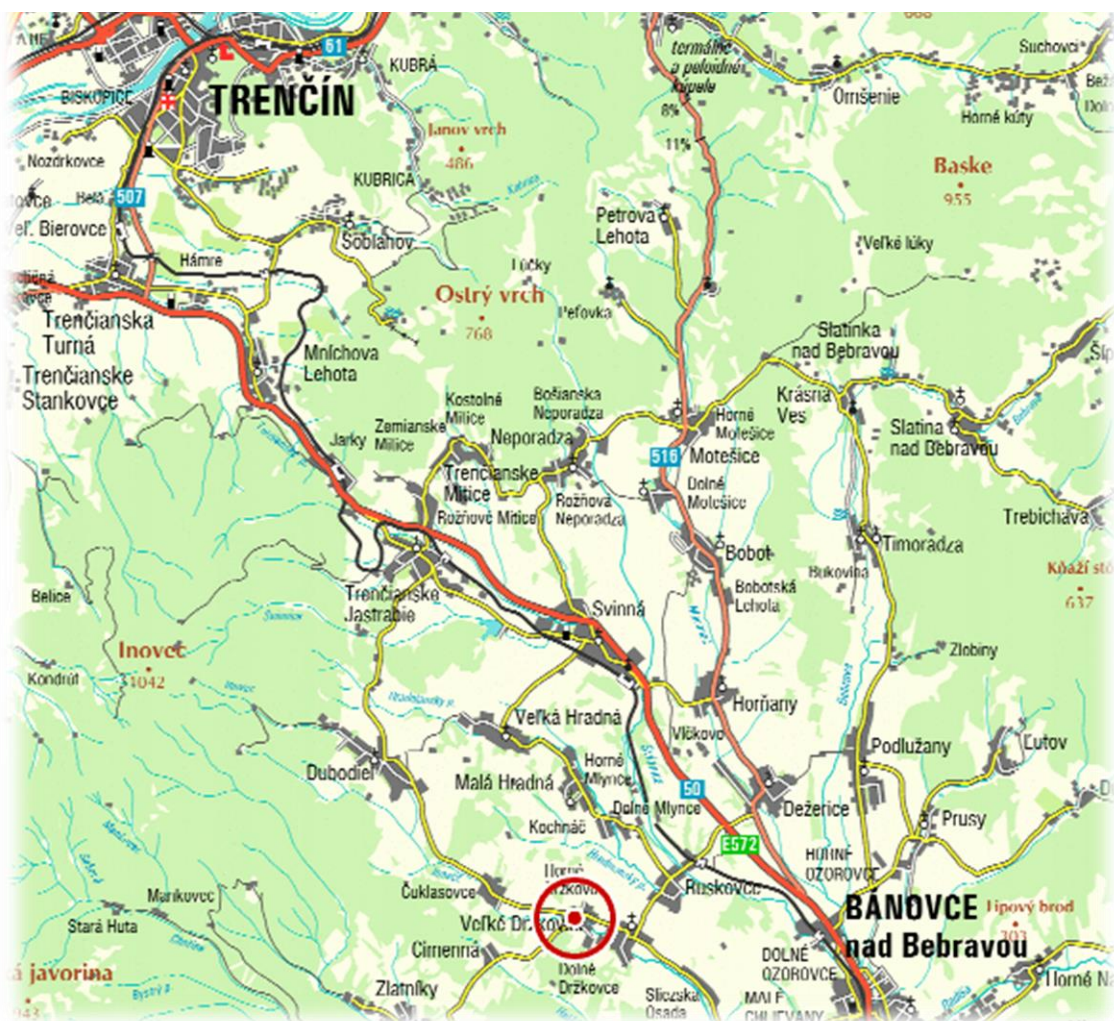
Prírodný potenciál obce sa považuje za rôznorodý nakoľko sa neďaleko obce nachádza vodná nádrž Duchonka a Nemečky.



A: Dopravná a administratívna poloha obce

Obec Veľké Držkovce sa rozprestiera na brehoch potoka Inovec, zo západnej strany susedná časť Čuklasovce pokračujú na juhovýchod do častí Dolné a Horné Držkovce. Obcou prechádza cesta III. triedy, ktorá spája obec Dubodiel s obcou Veľké Chlievany. Veľké Držkovce sa nachádzajú 4 km od cesty E50, ktorá je hlavným dopravným ťahom spájajúcim mesto Trenčín a mesto Bánovce nad Bebravou, ktoré je vzdialené 12 km. Z administratívneho hľadiska je obec začlenená do okresu Bánovce nad Bebravou a Trenčianskeho samosprávneho kraja.

Mapa 1: Geografická poloha obce Veľké Držkovce



Charakteristika prostredia, kde je obec lokalizovaná je dôležitá vzhľadom k tomu, že obec je otvorenou ekonomickou a sociálnou jednotkou s väzbami na svoje okolie. Úroveň a kvalita vonkajších väzieb sa odzrkadľuje v možnostiach a schopnostiach obce sa rozvíjať.



B: Prírodný potenciál obce

Veľké Držkovce ležia v západnej časti bánovského výbežku Nitrianskej sprašovej pahorkatiny a na strednom toku potoka Inovec. Nadmorská výška v strede obce je 240 m n. m. a v chotári 216-320 m n. m. Na zväčša odlesnenom chotári sa zachovali len zvyšky nízkych dúbav s borovicou. Územie obce má illimerizované pôdy.

Rozloha katastrálneho územia predstavuje 12,79 km², pričom poľnohospodárska pôda predstavuje viac ako 80% z celkovej rozlohy obce. Orná pôda predstavuje 6,2 km², trvale trávne porasty 1,0 km², lesné pozemky 4,0 km² a záhrady 0,3 km². Zastavané plochy predstavujú 0,25 km². Napriek blízkosti k potoku Inovec, obec nemá vo svojom katastrálnom území zastúpenie vodných plôch.



Z klimatického hľadiska patrí obec do mierne teplej klimatickej oblasti, do obvodu mierne teplého až vlhkého. Ročná teplota sa pohybuje okolo 8 °C s priemerným ročným množstvom zrážok okolo 700 mm.



1.3.2 OBYVATEĽSTVO

A: Demografický vývoj obce

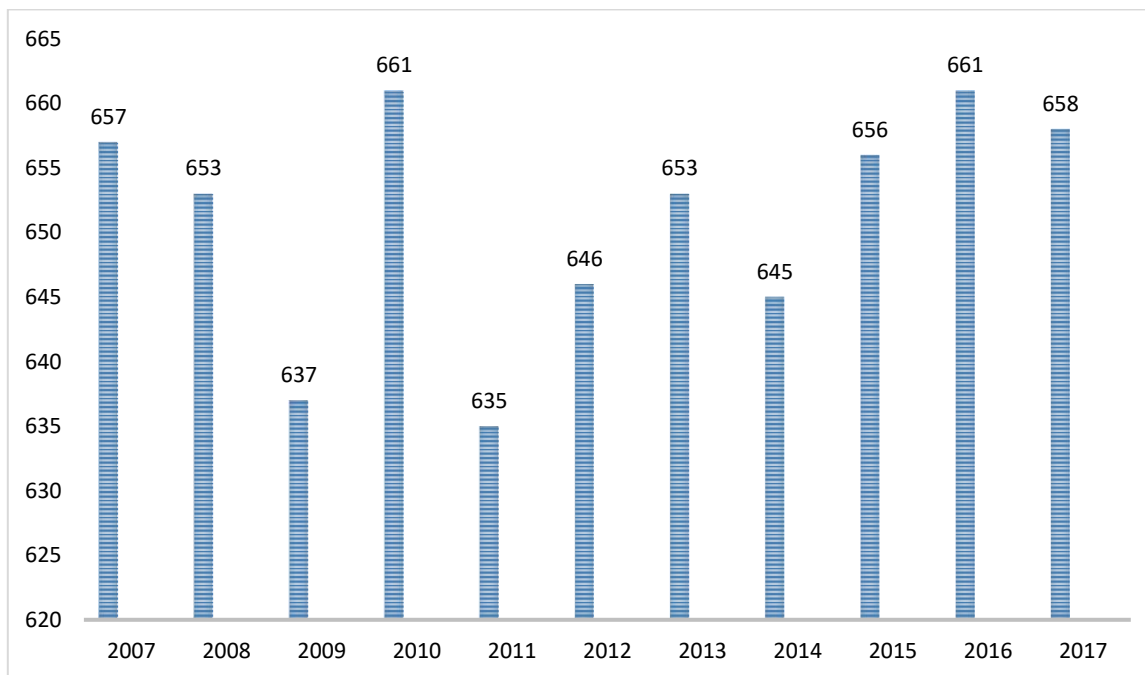
Z hľadiska počtu obyvateľov patrí obec Veľké Držkovce do skupiny malých obcí. Snahou obce je jej ekonomický a sociálny rozvoj, ktorým sa snaží prilákať nových obyvateľov k prisťahovaniu. Počas sledovaného obdobia obec zaznamenala najvyšší počet obyvateľov 661 v roku 2010 a 2016. V súčasnosti, podľa štatistických zistení žije v obci 658 obyvateľov. Celkový vývoj počtu obyvateľov znázorňuje tabuľka č. 1, následne jej grafické znázornenie je zobrazené v grafe č. 1.

Tabuľka 1: Vývoj počtu obyvateľov obci v rokoch 2007 - 2017

Roky	2007	2008	2009	2010	2011	2012	2013	2014	2015	2016	2017
Stav k 31.12.	657	653	637	661	635	646	653	645	656	661	658

ZDROJ: <http://datacube.statistics.sk/>, jún 2018

Graf 1: Vývoj počtu obyvateľov v obci Veľké Držkovce



ZDROJ: BRRA vlastné spracovanie podľa ŠÚ, jún 2018

Z grafu možno preukázať, že demografická štruktúra v obci Veľké Držkovce mala klesajúcu ale aj rastúcu tendenciu. S najnižším počtom obyvateľov počas sledovaného obdobia sa obec stretla v roku 2011, kedy počet obyvateľov klesol na hodnotu 635.



Tabuľka 2: Demografický vývoj v obci rokoch 2007-2017

Rok	Prírastok	Sobáše	Rozvody	Pôrodnosť	Úmrtnosť	Priťahovaní	Odstahovaní
2007	-7	1	2	5	12	16	6
2008	-1	7	1	6	7	9	16
2009	-1	4	3	7	8	18	17
2010	3	1	2	8	5	25	15
2011	-2	6	2	6	8	19	6
2012	4	2	2	11	7	17	7
2013	1	5	1	8	7	9	19
2014	-2	1	2	9	11	24	16
2015	-1	3	1	5	6	8	7
2016	2	4	1	7	5	15	9
2017	-4	3	1	7	11	16	15

ZDROJ: BRRA vlastne spracovanie podľa ŠÚ, júl 2018

Demografický vývoj obce je indikátorom celkového súčasného sociálno-ekonomického vývoja v spoločnosti, výrazného zhoršenia sociálnej situácie mladých rodín, problematických možností riešenia bytového problému, ale najmä pracovných a existenčných podmienok. Migračný vývoj obyvateľstva zasa citlivo reaguje na pozitívne alebo negatívne signály, najmä v sociálno-ekonomickej oblasti.

Hustota obyvateľstva

Nasledovná tabuľka poukazuje ako sa hustota obyvateľstva menila od roku 2007 do roku 2017. Hustota obyvateľstva v obci je hlboko pod úrovňou Slovenska a okresu. Hustota obyvateľstva v obci Veľké Držkovce predstavovala v roku 2017 hodnotu 51,57 obyvateľov na km². Najvyššia hustota podľa zistení bola evidovaná v roku 2010, čo predstavovala hodnotu 51,68 obyvateľov na km², ktorú je možné vidieť aj na grafe č. 3.

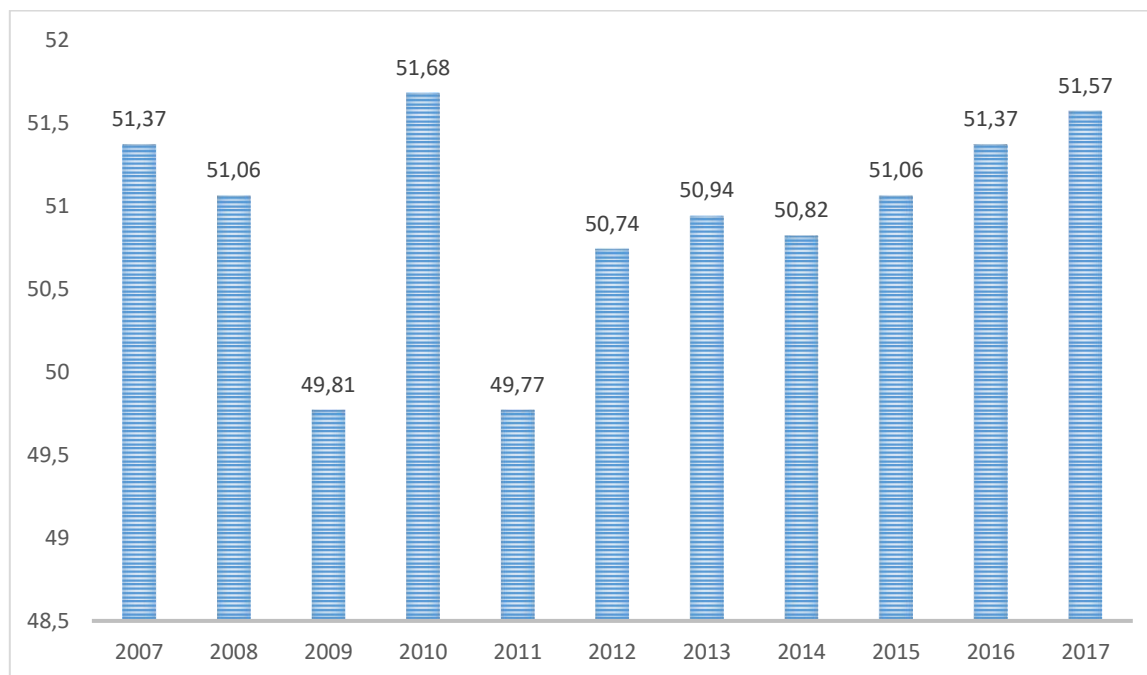


Tabuľka 3: Hustota obyvateľstva

Rok	2007	2008	2009	2010	2011	2012	2013	2014	2015	2016	2017
Hustota obyvateľstva	51,37	51,06	49,81	51,68	49,77	50,74	50,94	50,82	51,06	51,37	51,57

ZDROJ: <http://datacube.statistics.sk/>, jún 2018

Graf 2: Hustota obyvateľstva



ZDROJ: BRRA vlastné spracovanie podľa ŠÚ, jún 2018

B: Veková štruktúra obyvateľstva

Demografický vývoj obyvateľstva sa odráža predovšetkým vo vekovej štruktúre obce. Všeobecným prejavom demografického vývoja obyvateľstva v obciach je väčšinou nepriaznivá veková štruktúra z hľadiska produktívnych vekových kategórií. Podľa posledného sčítania obyvateľov, domov a bytov v roku 2017 vo vekovej štruktúre prevládajú obyvatelia vo veku od 35 do 50 rokov, ktorí predstavujú 25-% podiel z celkového počtu obyvateľov obce. V roku 2017 bolo v predproduktívnom veku 54 mužov a 49 žien (spolu 103 obyvateľov), kategóriu v produktívnom veku predstavovalo 235 mužov a 211 žien (spolu 494 obyvateľov) a poproduktívne obyvateľstvo bolo tvorené 45 mužmi a 64 ženami (spolu 109 obyvateľov).



Tabuľka 4: Veková štruktúra obyvateľstva obce Veľké Držkovce

Veková kategória	2007	2008	2009	2010	2011	2012	2013	2014	2015	2016	2017
Počet obyvateľov celkom	657	653	637	661	635	646	653	645	656	661	658
Vek : 0-14 muži	57	49	45	46	50	51	51	56	55	57	54
Vek : 0 – 14 ženy	39	35	39	36	36	42	41	40	42	44	49
Vek : 15 – 24 muži	43	44	45	44	41	43	41	42	42	37	39
Vek : 15 -24 ženy	46	45	46	46	36	30	24	24	21	23	19
Vek : 25 – 34 muži	51	53	54	58	60	58	54	52	52	50	46
Vek : 25 – 34 ženy	60	55	52	53	50	54	58	50	45	45	40
Vek : 35 – 50 muži	89	80	8	79	71	74	73	78	79	81	84
Vek : 35 – 50 ženy	64	65	64	70	71	76	70	76	77	80	81
Vek : 50 - 64 muži	62	63	60	65	62	63	59	62	63	63	66
Vek : 50 - 64 ženy	62	66	72	71	68	68	73	67	66	64	71
Vek : 65+ muži	24	28	31	32	35	36	44	43	45	46	45
Vek : 65+ ženy	65	62	59	60	62	61	61	63	66	71	64

ZDROJ: BRRA vlastné spracovanie podľa ŠÚ, jún 2018



Tabuľka 5: Obyvateľstvo podľa pohlavia, rodinného stavu a veku – detailnejšie za rok 2011

Vek	Muži					Ženy					Obyvateľstvo	
	spolu	slobodní	ženatí	rozvedení	ovdovení	spolu	slobodné	vydaté	rozvedené	ovdovené	úhrn	%
Veľké Držkovce												
0 - 2	9	9	0	0	0	11	11	0	0	0	20	3,2
3 - 4	6	6	0	0	0	5	5	0	0	0	11	1,7
5	1	1	0	0	0	2	2	0	0	0	3	0,5
6 - 9	15	15	0	0	0	7	7	0	0	0	22	3,5
10 - 14	17	17	0	0	0	7	7	0	0	0	24	3,8
15	6	6	0	0	0	5	5	0	0	0	11	1,7
16 - 17	8	8	0	0	0	3	3	0	0	0	11	1,7
18 - 19	11	11	0	0	0	6	5	1	0	0	17	2,7
20 - 24	17	17	0	0	0	27	23	4	0	0	44	7,0
25 - 29	32	26	6	0	0	23	10	12	1	0	55	8,7
30 - 34	22	8	13	1	0	26	6	20	0	0	48	7,6
35 - 39	23	6	16	1	0	23	5	17	1	0	46	7,3
40 - 44	27	7	16	4	0	21	1	15	5	0	48	7,6
45 - 49	24	4	11	9	0	25	3	14	5	3	49	7,7
50 - 54	23	1	20	2	0	17	1	13	2	1	40	6,3
55 - 59	19	1	17	1	0	25	1	23	1	0	44	7,0
60 - 64	19	2	16	1	0	26	0	18	2	6	45	7,1
65 - 69	16	0	12	1	3	14	1	8	0	5	30	4,7
70 - 74	9	0	8	0	1	16	0	6	0	10	25	3,9
75 - 79	7	1	4	2	0	13	1	2	1	9	20	3,2
80 - 84	3	0	1	0	2	11	0	0	0	11	14	2,2
85 +	0	0	0	0	0	6	0	0	0	6	6	0,9
Spolu	314	146	140	22	6	319	97	153	18	51	633	100,0
Priemerný vek	38,12	-	-	-	-	43,76	-	-	-	-	40,96	-

ZDROJ: <http://datacube.statistics.sk/>, február 2018

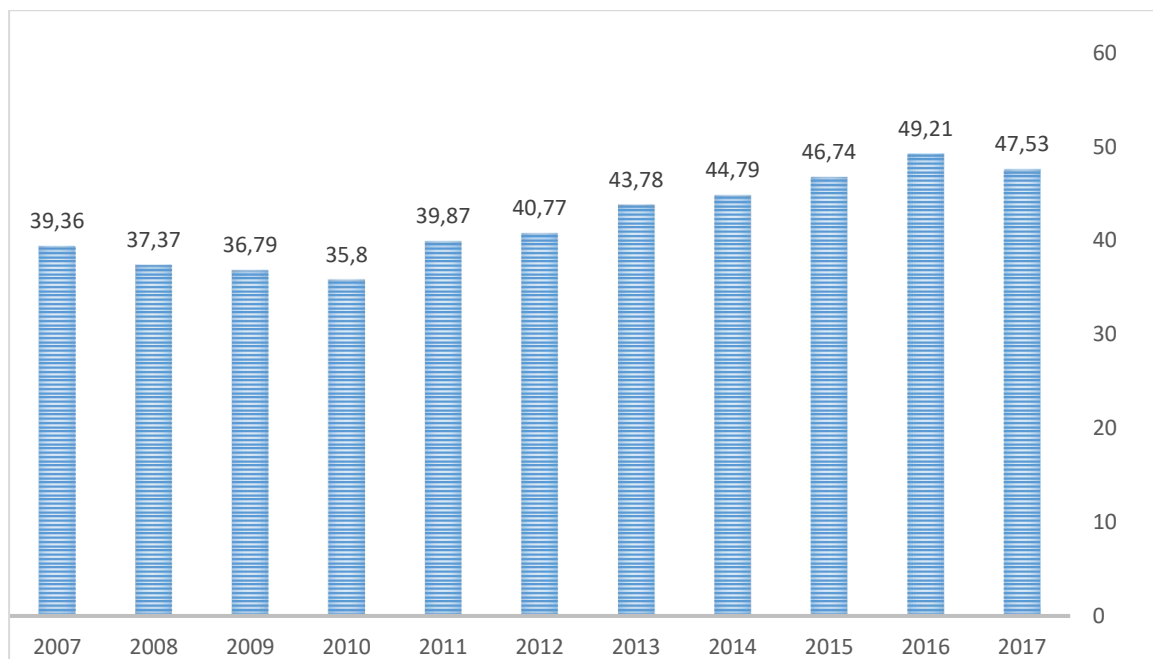


Tabuľka 6: Index vekového zloženia za obdobie 2007- 2016

Rok	2007	2008	2009	2010	2011	2012	2013	2014	2015	2016	2017
	39,36	37,37	36,79	35,8	39,87	40,77	43,78	44,79	46,74	49,21	47,53

ZDROJ: <http://datacube.statistics.sk/>, júl 2018

Graf 3: Index vekového zloženia



ZDROJ: BRRA vlastne spracovanie podľa ŠÚ, Júl 2018

C. NÁBOŽENSKÁ A NÁRODNOSTNÁ ŠTRUKTÚRA OBYVATEĽSTVA

Náboženským vyznaním sa rozumie účasť obyvateľstva na náboženskom živote niektorej cirkvi, alebo duchovný vzťah k nej. Podľa posledných zistení sa obec Veľké Držkovce hlási k viacerým druhom náboženstva. Najväčšie zastúpenie má katolícka cirkev ku ktorej sa hlási 560 obyvateľov, ďalej k evanjelickej cirkvi sa priznáva iba 15 veriacich. K cirkvi adventistov siedmeho neba sa hlási 6 obyvateľov. K inej cirkvi, ktorú spoluobčania nemajú záujem uvádzať sa pripisuje k 30 občanom. Bez akéhokoľvek vierovyznania, alebo nehlásenia sa k žiadnej cirkvi sa vyjadrilo až 22 občanov.





Rímskokatolícki veriaci využívajú farnosť v Malej Hradnej, kostol v Dolných Držkovciach a kaplnku v Horných Držkovciach. Evanjelický kostol a farnosť sa nachádza v Trenčíne a Bánovciach nad Bebravou.

Tabuľka 7: Obyvateľstvo podľa pohlavia a náboženského vyznania za rok 2011

Náboženské vyznanie	Muži	Ženy	Spolu
Veľké Držkovce			
Rímskokatolícka cirkev	276	284	560
Evanjelická cirkev augsburského vyznania	11	4	15
Cirkev adventistov siedmeho dňa	2	4	6
Bez vyznania	12	10	22
Iné	1	0	1
Nezistené	12	17	29
Spolu	314	319	633

ZDROJ: BRRÁ vlastne spracovanie - <http://datacube.statistics.sk/>, august 2017

Národnosťou sa rozumie príslušnosť osoby k národu, národnostnej menšine alebo etnickej menšine. V obci je národnostná štruktúra jednoliata, 99 % obyvateľov sa pri SODB v roku 2011 prihlásilo k národnosti slovenskej, 3 obyvatelia k národnosti českej. Štruktúru národnosti obyvateľov obce Veľké Držkovce znázorňuje tabuľka 8.

Tabuľka 8: Obyvateľstvo podľa pohlavia a materinského jazyka za rok 2011

Národnostná štruktúra	Pohlavie		Spolu
	muži	ženy	
Veľké Držkovce			
Slovenský	311	309	620
Český	0	3	3
Iný	1	0	1
Nezistený	2	7	9
Spolu	314	319	633

ZDROJ: BRRÁ vlastne spracovanie - <http://datacube.statistics.sk/>, september 2017



1.3.3 SOCIÁLNA INFRAŠTRUKTÚRA

Občianska vybavenosť, resp. sociálna infraštruktúra vytvára v obci podmienky pre kvalitu života obyvateľstva. Obnova a regenerácia občianskej infraštruktúry je predpokladom sociálnej prevencie a rozvoja služieb, čo má priamy vplyv na hospodársky rozvoj, zvyšovanie životnej úrovne a rozvoj spoločenského kapitálu na miestnej a regionálnej úrovni. Obec disponuje s viacerými priestormi pre zlepšenie a zvýšenie sociálnej infraštruktúry, patrí sem obecný úrad spolu s matričným úradom, ktoré slúžia na vybavenie základných administratívnych záležitostí. Verejnosti sú prístupné takmer každý pracovný deň. Úradné hodiny obecného a matričného úradu zobrazuje tabuľka 9.

Tabuľka 9: Úradné hodiny obecného a matričného úradu v roku 2017

Deň	Obecný úrad		Matričný úrad	
	od	do	od	do
<i>pondelok</i>	7:30	15:30		
<i>utorok</i>	<i>nestránkový deň</i>			
<i>streda</i>	7:30	16:30	10:00	12:00
<i>štvrtok</i>	7:30	15:30		
<i>piatok</i>	7:30	13:00	10:00	12:00
prestávka 11:30 -12:00 okrem piatku				

ZDROJ: BRRA vlastne spracovanie - OcÚ Veľké Držkovce, júl 2018

V obci sa taktiež nachádza pošta, ktorá ponúka občanom obce rôzne poštové služby (platenie šekov, zasielanie balíkov, zakúpenie dennej tlače). Snaha a zámery obce Veľké Držkovce smerujú predovšetkým k rozvoju sociálnej infraštruktúry, aby mohla vytvárať kvalitnú spoločenskú, kultúrnu a obytnú funkciu.

A: Domový a bytový fond

Možnosti bývania, stavania rodinných domov a tvorba bytového fondu predstavujú kľúčové faktory, ktoré ovplyvňujú demografický vývoj obce, jej rozvoj a tak naplňajú jej základnú obytnú funkciu. Na základe evidencie je zistené, že po poslednom sčítaní domácnosti obec Veľké Držkovce pozostáva z 200 obývaných rodinných domov a jedného bytového domu. V nasledovnej tabuľke je vidieť domácnosti pozostávajúce z jednej a viac člennej rodiny.. Najviac obývaných priestorov sa nachádza z viacčlenných rodín. S počtom 46 sa nachádzajú nerodinné domácnosti, t. j. domácnosti jednotlivcov a viacúčelové domácnosti.



Tabuľka 10: Sčítavanie domácnosti 2016

Stav	Rozdelenie	Počet
Nerodinné domácnosti	Domácnosti jednotlivcov	40
	Viacúčelové domácnosti	6
	SPOLU	46
Domácnosti tvoriace jednu rodinu	Pozostávajúce z manžel. párov	81
	V konsenzuálnom zväzku	3
	Domácnosť osamelého rodiča	27
	SPOLU	111
Domácnosti pozostávajúca z 2 a viac rodín		41
DOMÁCNOSTI CELKOM SPOLU		198

ZDROJ: BRRA vlastne spracovanie - ŠÚ SR 2017

B: Školstvo

Budovanie a rozvoj školskej infraštruktúry je predpokladom pre vyššiu kvalitu vzdelávania, ktorá súvisí aj s vyššou mierou zamestnanosti. Aktívne obyvateľstvo prispieva k nárastu životnej úrovne a k ekonomickému rastu. Veľké Držkovce majú vybudovanú materskú školu, ktorú navštevuje 20 detí. Prvým dokladom o zriaďovaní Materskej školy v Dolných Držkovciach je uznesenie MNV v Dolných Držkovciach z 9. marca 1946. Riaditeľkou predškolského zariadenia je pani Ingrid Crhová. V areáli materskej školy je vybudované detské športové ihrisko pre lepšie rozvíjanie pohybu detí v útlom veku k športovým aktivitám. Nakoľko obec nedisponuje základnou školou, deti dochádzajú za základným vzdelaním do Bánoviec nad Bebravou. Stredné školy navštevujú mladiství najmä v Bánovciach nad Bebravou, v Topoľčanoch či v Trenčíne.

Obci záleží na obyvateľoch v každom veku, preto vytvára priestor pre stretávanie sa mamičiek s deťmi v priestoroch obecného úradu 2 x týždenne v Materskom centre Čertíkovo. Na základe nedostatočného vzdelávacieho procesu sa starosta obce snaží organizovať rôzne mimoškolské aktivity ako je napr. (kurzy anglického jazyka, kurzy internetu, športová činnosť), ktoré prispievajú k zlepšeniu občianskej vybavenosti. Organizované činnosti môžu využívať nielen deti, ale aj mamičky na materskej dovolenke či starší občania. Najväčším a najlepším priestorom na získavanie informácií a rozvíjanie slovnej zásoby je obecná knižnica nachádzajúca sa neďaleko obecného úradu. Jednou z aktivít prispievajúc k vzdelávaniu sa zaraďuje vykonávanie športových činností. Obec je zakladateľom TJ Veľké Držkovce. Deti a mládež podporuje nie len psychicky ale umožňuje im vykonávať pravidelný tréning na



športovom ihrisku. Pre deti v predproduktívnom veku je postavené detské ihrisko vybavené šmykľavkou, hojdačkami, či preliezačkami.

Tabuľka 11: Obyvateľstvo podľa pohlavia a stupňa najvyššieho dosiahnutého vzdelania za rok 2011

Najvyššie dosiahnuté vzdelanie		Pohlavie		Spolu
		muži	ženy	
Veľké Držkovce				
Základné		41	61	102
Učňovské (bez maturity)		67	54	121
Stredné odborné (bez maturity)		43	30	73
Úplné stredné učňovské (s maturitou)		17	14	31
Úplné stredné odborné (s maturitou)		64	76	140
Úplné stredné všeobecné		11	10	21
Vyššie odborné vzdelanie		2	3	5
Vysokoškolské bakalárske		5	11	16
Vysokoškolské magisterské, inžinierske, doktorské		13	24	37
Vysokoškolské spolu		18	35	53
Študijný odbor	technické vedy a náuky I (baníctvo, hutníctvo, strojárstvo, informatika a VT, elektrotech., tech. chémia, potravinárstvo)	7	5	12
	technické vedy a náuky II (textilná v., sprac. kože, dreva, plastov, v. hud. nástrojov, archit., staveb., dopr., pošty, telekom., automatiz., špec. odb.)	1	2	3
	poľnohospodársko-lesnícke a veterinárne vedy a náuky	1	2	3
	zdravotníctvo	0	2	2
	spoločenské vedy, náuky a služby I (filozof., ekon., polit. a práv. vedy, ekonomika a manaž., obchod a služby, SŠ- OA, HA, praktická š., učeb. odb.)	5	13	18
	spoločenské vedy, náuky a služby II (histor., filolog., pedag. a psych. vedy, publicistika a informácie, telových., učiteľstvo, SŠ - gym.)	2	11	13
	vedy a náuky o kultúre a umení	1	0	1
	vojenské a bezpečnostné vedy a náuky	1	0	1
Bez školského vzdelania		50	34	84
Nezistené		1	2	3
Úhrn		314	319	633

ZDROJ: BRRÁ vlastne spracovanie - <http://datacube.statistics.sk/>, júl 2017

C: Zdravotná a sociálna starostlivosť

Vzhľadom na to, že obec Veľké Držkovce je zaradená do kategórie malých obcí a je 12 km vzdialená od okresného mesta, nemá vlastné zdravotné stredisko. Obyvatelia využívajú zdravotnícke stredisko v okolitých obciach a v Bánovciach nad Bebravou, kde je aj nemocnica. Pohotovosť sa nachádza taktiež v Bánovciach nad Bebravou a RZP do obce príde do 20 minút po privolaní. V rámci sociálnej starostlivosti funguje v obci pre starších občanov opatrovateľská služba, ktorú zabezpečujú v súčasnosti tri opatrovateľky.



1.3.4 EKONOMICKÁ ŠTRUKTÚRA A EKONOMICKÝ ROZVOJ OBCE

Ekonomický potenciál obce možno definovať ako spolupôsobenie v obci sa nachádzajúceho kapitálu, ľudských zdrojov a prírodných daností za účelom výroby produkcie a poskytovania služieb. Je rozhodujúcim faktorom rozvojových možností obce a determinantom životnej úrovne jeho obyvateľstva. Na rozvoji ekonomického potenciálu sa v obci Veľké Držkovce podieľajú nielen podnikateľské subjekty pôsobiace na jej území, ale aj obecná samospráva a nepriamo aj občania, ktorí sa podieľajú na spoločenskom dianí obce. Podieľajú sa na tvorbe hrubého domáceho produktu, ponúkajú pracovné príležitosti a s tým súvisiace osobné dôchodky pre obyvateľstvo, prispievajú k rozvoju obce prostredníctvom miestnych daní. Sú teda hlavnou silou ekonomického rozvoja v obci.

Rozhodujúce pre ekonomický rozvoj obce sú podmienky pre rozvoj podnikania v obci a podnikateľské aktivity súkromného sektora. Súkromné podnikania v obci sa sústreďuje hlavne v nasledovných kategóriách :

- výrobná činnosť, maloobchod a veľkoobchod sústredená do činností obchodných spoločností – predovšetkým spoločností s ručením obmedzeným,
- fyzické osoby podnikajúce predovšetkým v oblasti obchodu, reštauračných služieb a drobných služieb pre obyvateľov.

Zároveň viaceré podnikateľské subjekty pomáhajú obci pri organizovaní kultúrnych, spoločenských a športových podujatí formou spolufinancovanie alebo sponzorstva.

V priemere možno zosumarizovať, že celková podnikateľská aktivita v obci je v porovnaní s priemernými ukazovateľmi rozvoja podnikania v SR priaznivá, a to najmä vysokým podielom fyzických osôb podnikajúcich na živnostenské oprávnenie (36 živnostníkov a 1 samostatne hospodáriaci roľník). Na území obce pôsobí spoločnosť MVL AGRO s.r.o. Ďalším významným zamestnávateľom v obci je firma Dežerická EKO, s.r.o., ORAVEX SLOVAKIA s.r.o., TRANS-BAN, s.r.o..



A: Ekonomická štruktúra obce

Podľa stavu zápisov v obchodnom registri príslušného súdu a registrácie na živnostenskom úrade k 1. 8. 2017 na území obce podniká:

- 2 spoločnosť s ručením obmedzeným,
- 36 fyzických osôb – samostatne zárobkovo činná osoba (SZČO),
- 4x samostatne hospodáriaci roľník,
- 1 družstvo – MVL Malé Chlievany.

Z počtu podnikateľských subjektov uvedených v obchodnom registri a živnostenskej registrácii v súčasnej dobe aktívne v obci podnikajú približne 2/3. Ekonomickú štruktúru obce v súčasnej dobe diverzifikuje predovšetkým živnostnícka podnikateľská činnosť drobných podnikateľov, zabezpečujúcich drobnú remeselnú výrobu, dopravu, služby a obchod. Drobná živnostenská činnosť sa v obci zameriava predovšetkým na stavebné a inštalačné práce, opravy automobilov a obchod. Súčasná štruktúra podnikania nevplyva výrazne na zamestnanosť obyvateľov, ide predovšetkým o podnikanie rodinného typu.

B: Miera nezamestnanosti

Vyjadruje pomer počtu nezamestnaných k počtu ekonomicky aktívneho obyvateľstva. V trenčianskom kraji ku dňu 30.6.2017 je miera nezamestnanosti 4,09 % z toho Bánovský okres disponuje so 6,09 % mierou nezamestnanosti. Nezamestnanosť má klesajúcu tendenciu pričom odhad ku koncu roka 2017 je odhad miery nezamestnanosti pod 4% a pre obdobie 2018/2019 na úrovni cca 3,5%.

Mieru nezamestnanosti v obci by napomohli znížiť aj rozvoj sociálnej vybavenosti a rozvoj cestovného ruchu v obci a jej najbližšom okolí.



Tabuľka 12: Odvetvie ekonomickej činnosti

Odvetvie ekonomickej činnosti	Ekonomicky aktívne osoby			
	muži	ženy	spolu	z toho dochádza do zamestnania
Veľké Držkovce				
Pestovanie plodín a chov zvierat, poľovníctvo a služby s tým súvisiace	16	2	18	15
Lesníctvo a ťažba dreva	2	2	4	2
Pomocné činnosti pri ťažbe	1	0	1	1
Výroba potravín	4	5	9	5
Výroba nápojov	0	1	1	1
Výroba odevov	0	25	25	23
Výroba kože a kožených výrobkov	2	15	17	14
Spracovanie dreva a výroba výrobkov z dreva a korku okrem nábytku; výroba predmetov zo slamy a prúteného materiálu	3	0	3	3
Výroba papiera a papierových výrobkov	1	0	1	0
Výroba výrobkov z gumy a plastu	0	2	2	1
Výroba ostatných nekovových minerálnych výrobkov	1	0	1	0
Výroba a spracovanie kovov	1	0	1	1
Výroba kovových konštrukcií okrem strojov a zariadení	11	1	12	12
Výroba počítačových, elektronických a optických výrobkov	1	1	2	2
Výroba elektrických zariadení	11	5	16	14
Výroba strojov a zariadení i. n.	4	1	5	5
Výroba motorových vozidiel, návesov a prívesov	11	0	11	10
Výroba nábytku	4	1	5	4
Iná výroba	0	2	2	2
Oprava a inštalácia strojov a prístrojov	1	1	2	2
Dodávka elektriny, plynu, pary a studeného vzduchu	1	0	1	1
Výstavba budov	16	0	16	13
Špecializované stavebné práce	13	3	16	13
Veľkoobchod a maloobchod a oprava motorových vozidiel a motocyklov	4	1	5	5
Veľkoobchod, okrem motorových vozidiel a motocyklov	5	4	9	8
Maloobchod okrem motorových vozidiel a motocyklov	7	6	13	12
Pozemná doprava a doprava potrubím	8	1	9	9
Vodná doprava	1	0	1	1



Letecká doprava	1	0	1	1
Skladové a pomocné činnosti v doprave	5	0	5	5
Poštové služby a služby kuriérov	0	2	2	2
Ubytovanie	1	5	6	4
Činnosti reštaurácií a pohostinstiev	1	3	4	2
Telekomunikácie	1	0	1	1
Počítačové programovanie, poradenstvo a súvisiace služby	1	1	2	1
Finančné služby, okrem poistenia a dôchodkového zabezpečenia	0	2	2	2
Pomocné činnosti finančných služieb a poistenia	1	1	2	2
Činnosti v oblasti nehnuteľností	1	1	2	1
Právne a účtovnícke činnosti	0	1	1	0
Architektonické a inžinierske činnosti; technické testovanie a analýzy	1	0	1	1
Prenájom a lízing	1	1	2	2
Sprostredkovanie práce	1	0	1	1
Bezpečnostné a pátracie služby	2	1	3	3
Verejná správa a obrana; povinné sociálne zabezpečenie	9	13	22	20
Vzdelávanie	5	10	15	14
Zdravníctvo	3	9	12	12
Starostlivosť v pobytových zariadeniach (rezidenčná starostlivosť)	1	2	3	3
Športové, zábavné a rekreačné činnosti	1	0	1	1
Nezistené	8	5	13	7
Spolu	173	136	309	264

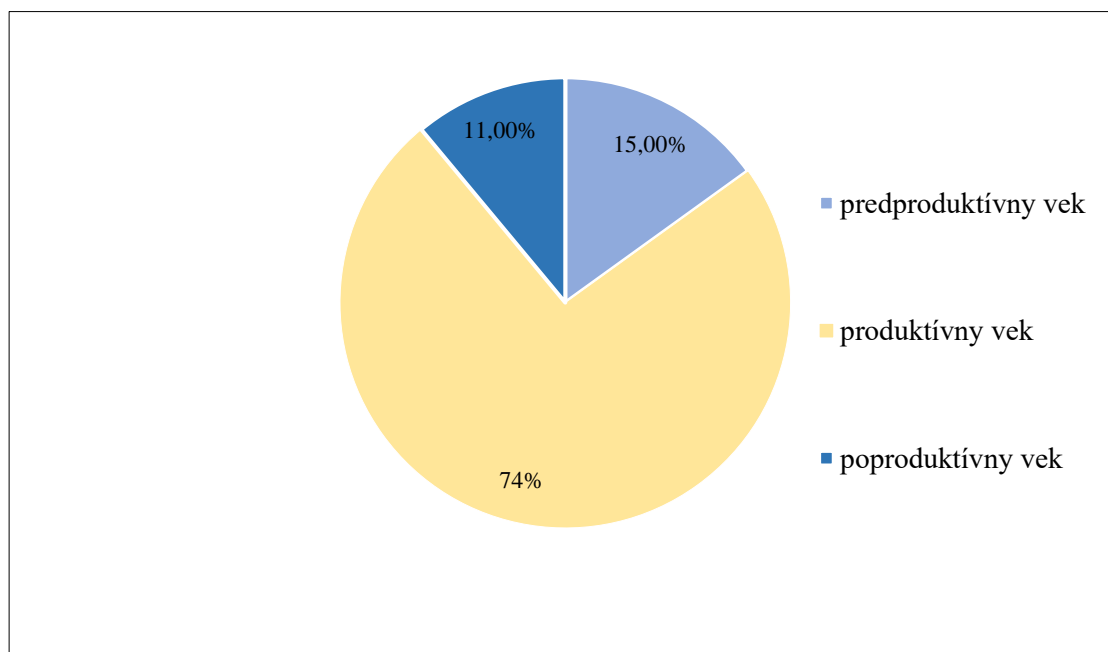
ZDROJ: <http://datacube.statistics.sk/>, júl 2017



C: Ekonomická aktivita obyvateľstva

Podľa posledného sčítania obyvateľstva v roku 2017 žilo v obci Veľké Držkovce evidovaných 657 obyvateľov. Z toho 35% sa zaraďujú občania do produktívneho veku, kedy sú najväčším prínosom pre obec a najviac hospodársky aktívny. Z ekonomického hľadiska má najväčší význam pre ďalší hospodársky rozvoj obce ekonomicky aktívna zložka obyvateľstva. Priemerný ukazovateľ podielu ekonomicky aktívneho obyvateľstva v obci na celkovom počte obyvateľov za posledné roky predstavuje okolo 50 - 55%, pričom vyšší podiel dosahujú muži, nižší ženy.

Graf 4: Produktivita obyvateľstva



ZDROJ: BRRÁ vlastne spracovanie – podľa údajov z <http://datacube.statistics.sk/>, 2017

Medzi denne odchádzajúcich občanov mimo obec patrí i významná skupina mladých občanov v predproduktívnom a produktívnom veku, navštevujúcich rôzne stupne škôl v meste Bánovce nad Bebravou, Prievidza, Partizánske či Trenčín.

Z hľadiska odvetvovej štruktúry zamestnanosti obyvateľov obce vyplýva, že najviac obyvateľov nachádza svoje uplatnenie v priemyselnej výrobe, kde pracovalo 112 ekonomicky aktívnych osôb. V ostatných odvetviach ešte vyniká odvetvie poľnohospodárstva, stavebníctva, zdravotníctva a sociálnych služieb a maloobchodu a opravy motorových vozidiel.



Obyvateľstvo sa rozdeľuje na ekonomicky aktívne a ekonomicky neaktívne obyvateľstvo. Pod pojmom ekonomicko - aktívne obyvateľstvo sú osoby vo veku od 15 rokov, ktoré patria medzi pracujúcich v civilnom sektore, nezamestnané osoby.

V nasledovnej tabuľke sú zaznačení ekonomicko- aktívne obyvateľstvo v obci Veľké Držkovce, ktorá preukazuje, že o 12% viac je mužov ako žien z čoho vyplýva aj prevaha pohlavia podľa vyššie uvedených tabuliek.

Tabuľka 13: Ekonomicky aktívne obyvateľstvo

Pohlavie	Počet obyvateľov	v %	z toho ekonom. aktívny obyvateľia		
			na MD	Pracujúci dôchodcovia	Nezamest.
muži	173	56%	0	1	22
ženy	136	44%	4	3	16
SPOLU	309	100%	4	4	38

ZDROJ: BRRA vlastne spracovanie – OcÚ Veľké Držkovce, august 2017



Tabuľka 14: Ekonomicky aktívne obyvateľstvo podľa zaradenia

Vek, pohlavie	Postavenie v zamestnaní					Ekonomicky aktívni spolu	
	zamestnanci	podnikatelia		členovia družstiev	vypomáhajúci (neplatení) členovia domácností v rodinných podnikoch		ostatní a nezistení
		so zamestnancami	bez zamestnancov				
Veľké Držkovce							
15 - 19	1	0	0	0	0	0	1
20 - 24	16	1	2	0	0	1	20
25 - 29	37	0	5	0	0	5	47
30 - 34	31	0	6	0	0	4	41
35 - 39	29	0	6	0	1	1	37
40 - 44	36	2	6	0	0	3	47
45 - 49	34	0	5	0	0	5	44
50 - 54	28	0	5	1	0	3	37
55 - 59	27	1	1	1	0	1	31
60 - 64	4	0	0	0	0	0	4
65+	0	0	0	0	0	0	0
Úhrn	243	4	36	2	1	23	309
%	78,6	1,3	11,7	0,6	0,3	7,4	100
Muži	-	-	-	-	-	-	74,9
Ženy	-	-	-	-	-	-	59,9
Spolu	-	-	-	-	-	-	67,5

ZDROJ: BRRÁ vlastne spracovanie - <http://datacube.statistics.sk/>, august 2017



D: Rozpočet obce, štruktúra majetku a cudzích zdrojov

Obecná samospráva môže ovplyvniť ekonomický rozvoj v obci viacerými spôsobmi:

- ✓ finančnými zdrojmi, ktorými disponuje v príjmovej časti rozpočtu,
- ✓ majetkom, ktorým disponuje a ktorý používa na zabezpečenie výkonu obecnej samosprávy,
- ✓ vytváraním podmienok pre rozvoj podnikania v obci pre podnikateľské subjekty budovaním technickej infraštruktúry, využívaním regulačných ekonomických a iných nástrojov,
- ✓ koordinačnou činnosťou, ktorou môže usmerňovať a ovplyvňovať podnikateľské aktivity a aj ostatných podnikateľských subjektov v obci a v jej okolí.

Obec môže priamo ovplyvňovať ekonomický rozvoj prostredníctvom rozpočtu a využitia obecného majetku. Fiškálna decentralizácia prebiehajúca v ostatnom období spolu s postupným prenesením kompetencií na vyššie územné celky a obecné samosprávy výrazne zvyšujú zodpovednosť obecnej samosprávy a rozširujú oblasti, v ktorých môže obec plniť svoje úlohy.



Ročný rozpočet obce je základným finančným plánom, ktorý obec každoročne vypracováva a schvaľuje. V ročnom rozpočte vystupujú dve základné zložky a to ročné rozpočtové príjmy a ročné rozpočtové výdaje.

Príjmy rozpočtu obce

Stále príjmy obce zabezpečujú predovšetkým daňové príjmy, a to podielové i miestne (vrátane poplatkov). Minimálnym príjmom obce sú príjmy z využívania obecného majetku.

Príjmy rozpočtu obce Veľké Držkovce sú tvorené nasledovnými položkami:

- ✓ podielové dane – tvoria rozhodujúcu zložku príjmov obce, určujú podiel obce na daniach štátneho rozpočtu,
- ✓ miestne dane a poplatky,



PLÁN HOSPODÁRSKEHO A SOCIÁLNEHO ROZVOJA OBCE VEĽKÉ DRŽKOVCE

- ✓ nedaňové príjmy,
- ✓ príjmy z využívania obecného majetku,
- ✓ granty a transfery,
- ✓ kapitálové a finančné operácie,
- ✓ dotácie.



Tabuľka 15: Príjmy obce v rokoch 2007- 2016 v EUR

Druh príjmu	2007	2008	2009	2010	2011	2012	2013	2014	2015	2016
<i>Podielové dane</i>	117 560,46	128 273,18	111 894,72	88 153,62	110 145,59	118 029,52	119 554,09	124 490,02	142 085,93	161 046,25
<i>Miestne dane a poplatky</i>	18 834,45	18 415,07	25 077,60	25 916,98	27 058,24	31 406,44	34 780,89	34 185,70	32 314,12	34 505,63
<i>Nedaňové príjmy</i>	6 469,67	10 001,97	8 168,94	8 175,23	7 878,77	11 107,05	8 597,94	9 493,35	8 075,22	34 036,39
<i>Granty a transfery</i>	3 790,81	3 817,33	28 204,26	15 747,98	4 207,39	5 710,97	7 308,63	16 042,69	24 326,94	36 668,26
Bežné Príjmy spolu	146 655,39	160 507,85	173 345,52	137 993,81	149 289,99	166 253,98	170 241,55	184 211,76	206 802,21	266 256,53
<i>Kapitálové</i>	8 298,48	6 970,72	0	161 609,99	0	0	0	0	82 080	330 273,12
<i>Finančné operácie</i>	0	0,00	0	154 143,48	0	0	0	36 800	316 135,47	9 895
Príjmy spolu	154 953,87	167 478,58	173 345,52	453 747,28	149 289,99	166 253,98	170 241,55	221 011,76	605 017,68	606 424,65

ZDROJ: interná dokumentácia obce Veľké Držkovce, september 2017



Výdaje rozpočtu obce

Výdavková časť rozpočtu obce charakterizuje prístupy obecnej samosprávy k napĺňaniu samosprávnych kompetencií, a to pri dodržiavaní dvoch základných princípov:

- ✓ racionálnosť v nakladaní s finančnými prostriedkami,
- ✓ preferovaní rozvojových potrieb obce.

Výdavky rozpočtu obce predstavujú predovšetkým výdavky bežného rozpočtu obce, ktoré zabezpečujú plnenie funkcií obecnej samosprávy. Výrazný vplyv na zvyšovanie výdavkov bežného rozpočtu má rast cien energií, telekomunikačných, poštových služieb, kancelárskych potrieb a materiálu.

Výdavky rozpočtu obce boli v posledných rokoch členené nasledovne:

- ✓ mzdy a odvody,
- ✓ energie,
- ✓ odvoz odpadu,
- ✓ kamerový systém,
- ✓ opravy a údržby,
- ✓ pohonné hmoty,
- ✓ kancelárske výdavky,
- ✓ telefón, poštovné,
- ✓ ostatné výdavky.



Tabuľka 16: Výdavky obce v rokoch 2007- 2016 v EUR

Druh výdavku	2007	2008	2009	2010	2011	2012	2013	2014	2015	2016
<i>Bežné výdavky</i>	132 541, 22	163 969,53	158 929,51	166 096,61	168 186,60	140 747,56	142 284,74	186 584,99	184 721,78	190 878,17
<i>Kapitálové výdavky</i>	7 412,45	5 865,12	0	179 877,77	0	0	0	0	312 415,47	157 894,73
Bežné Výdavky spolu	139 953,68	169 834,65	158 929,51	345 974,38	168 186,60	140 747,56	142 284,74	186 584,99	497 137,25	348 772,90
<i>Finančné operácie</i>	0	0	0	100 000,00	0	0	0	0	81 250	194 450,96
Výdavky spolu	139 953,68	169 834,65	158 929,51	445 974,38	168 186,60	140 747,56	142 284,74	186 584,99	578 387,25	543 223,86

ZDROJ: interná dokumentácia obce Veľké Držkovce, september 2017

Tabuľka 17: Finančné saldo obce Veľké Držkovce v EUR

Rozpočet	2007	2008	2009	2010	2011	2012	2013	2014	2015	2016
Príjmy v €	154 953,87	167 478,58	173 345,52	453 747,28	149 289,99	166 253,98	170 241,55	221 011,76	605 017,68	606 424,65
Výdaje v €	139 953,67	169 834,65	158 929,51	445 974,38	168 186,60	140 747,56	142 284,74	186 584,99	578 387,25	543 223,86
Saldo v €	<i>14 976,76</i>	<i>2 356,07</i>	<i>14 416,01</i>	<i>7 772,90</i>	<i>-18 896,61</i>	<i>25 506,42</i>	<i>27 956,81</i>	<i>34 426,77</i>	<i>26 630,43</i>	<i>63 200,79</i>

ZDROJ: BRRA vlastne spracovanie – OcÚ Veľké Držkovce, september 2017



1.3.5 TECHNICKÁ INFRAŠTRUKTÚRA OBCE

Infraštruktúra je podmieňujúcim faktorom ekonomického a sociálneho rozvoja regiónov. Technická infraštruktúra je rozvojovým faktorom bezprostredne ovplyvňujúcim alokáciu firiem, ich výkonnosť a efekty. Je rovnako dôležitá aj pre kvalitu života obyvateľov. Úroveň a stav technickej infraštruktúry je vyjadrením a odzrkadlením civilizačnej úrovne spoločnosti. Služi firmám a obyvateľstvu. Prostredníctvom technickej infraštruktúry dochádza k prepojeniu medzi výrobcom a spotrebiteľom, približuje prácu i služby obyvateľstvu. Jej dostatok stimuluje rozvoj služieb a nových výrob. Preto jednou zo základných podmienok vstupu kapitálu do priestoru je rozvinutá a komplexne vybudovaná infraštruktúra.

A: Energetické siete

Energia je základnou jednotkou života. Ľudia, zvieratá, rastliny potrebujú energiu - a pritom ju spotrebujú. Preto stále a razantne narastá svetová spotreba energie.

Elektrická energia a plynofikácia

Prevádzkovateľom elektrickej siete v obci je Západoslovenská energetika, a.s. Rozvody elektrickej energie sú zrealizované v celej obci, pričom sú prevažne nadzemné. Dĺžka elektrickej siete v obci je 5,32 km. Verejné osvetlenie je realizované na stožiaroch elektrických rozvodov. V roku 2016 obec Veľké Držkovce využila možnosť získania dotácie na modernizáciu verejného osvetlenia cez operačný program konkurencieschopnosť a hospodársky rast, vďaka ktorému obec získala finančné prostriedky vo výške 180 349,13 € s DPH. Práce spojené s inovovaním verejného osvetlenia boli dokončené v stanovenom termíne podľa zmluvy.

Nakoľko obci záleží na bezpečnosti obyvateľov tak sa v roku 2015 zapojila do výzvy Pôdohospodárskej platobnej agentúry prostredníctvom ktorej obec žiadala dotáciu na zvýšenie bezpečnosti a prevencie proti vandalizmu na verejných priestoroch. Obci bol projekt schválený vo výške 82 080,00 € s DPH. Spojazdnenie kamerového systému sa uskutočnilo v stanovenom termíne.

Obec Veľké Držkovce nie je plynofikovaná a vzhľadom na narastajúci trend ceny plynu, obec v budúcnosti neuvažuje o vybudovaní plynofikačných prípojok do domácností.



B: Telekomunikačná sieť

Miestna telekomunikačná sieť je napojená na digitálnu ústredňu. Obec je pokrytá signálom T-Comu, signálom mobilných operátorov Orange a O2 a tiež internetovým signálom. V súčasnosti obec pracuje na položení optického vlákna k obecnému úradu, vybudovanie stožiaru o výške 15m a napojenie na vysokorýchlostný internet. Realizáciu uskutočňuje spoločnosť OTNS, a.s. v spolupráci s Národnou agentúrou pre sieťové a elektronické služby.

Veľkou výhodou pre obyvateľov je aj celoplošné pokrytie wi-fi pripojenia od Prvej Bánovskej Informačnej spol. s. r. o., a RadioNET s. r. o.

CNS

Pripojenie prebieha prostredníctvom siete Wifi. CNS prevzala v rámci programu pod seba domácnosti a firmy od spoločnosti (Prvá Bánovská Informačná spol. s.r.o). V rámci svojich balíčkov ponúka niekoľko internetových programov v rýchlostiach 4Mbit po 30Mbit. Pripojenie je predovšetkým v oblasti Horné Držkovce.

RadioNET s. r. o.

Pripojenie prostredníctvom 5G znamená pripojenie klientského zariadenia (antény) k vysielacu pracujúcim na frekvencii 5 Ghz v režime BOD-MULTIBOD. Prenos cez toto pásmo prebieha v režime "N" alebo „AC“ a „MIMO“, čiže aktuálne najvyspelejšia technológia s rozšírenou kapacitou. Technológia umožňuje do budúcnosti, pri dobrom signáli, šírku pásma až 300 Mbit (v reáli cca 140 Mbit), čím je technológia pripravená na zvyšovanie rýchlosti v blízkej budúcnosti. Ako jediný v okrese BN využívame patentovanú americkú technológiu AirMax TDMA, vďaka ktorej sa zvyšuje rýchlosť načítania webstránky (ping). Všetky vysielacie body sú energeticky zálohované a na prenos konektivity používame profesionálne rádioreléové spoje Alcoma a Racom v pásme 17 Ghz.



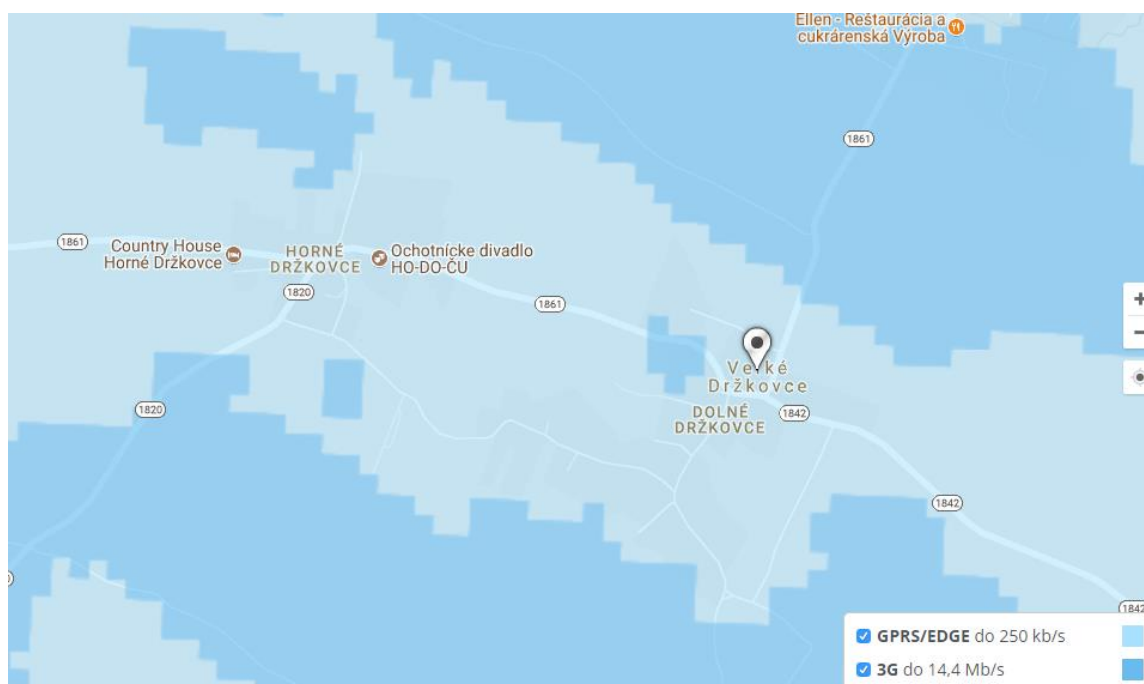
Tabuľka 18: Pokrytie signálom mobilných a internetových operátorov

Operátor /sieť	GSM	GPRS	EDGE	3G/ HSUPA (5,8 Mb/s)	3G/ HSPA+ (42 Mb/s)	4G/LTE (73 Mb/s)	4G/LTE (150 Mb/s)	Optika	ADSL /DSL
Telekom	A	A	A	A	Č	A	N	N	ADSL
Orange	A	A	A	A	Č	Č	N	N	DSL
O2	A	A	A	A	Č	Č	N	N	N
4ka	A	A	A	A	N	N	N	N	N
SWAN	A	A	A	A	N	N	N	N	N
Slovanet	N	N	N	N	N	N	N	N	DSL

ZDROJ: BRRÁ vlastne spracovanie 2017

Legenda:

A-áno dobré pokrytie, N-žiadne pokrytie, Č-čiastočné pokrytie

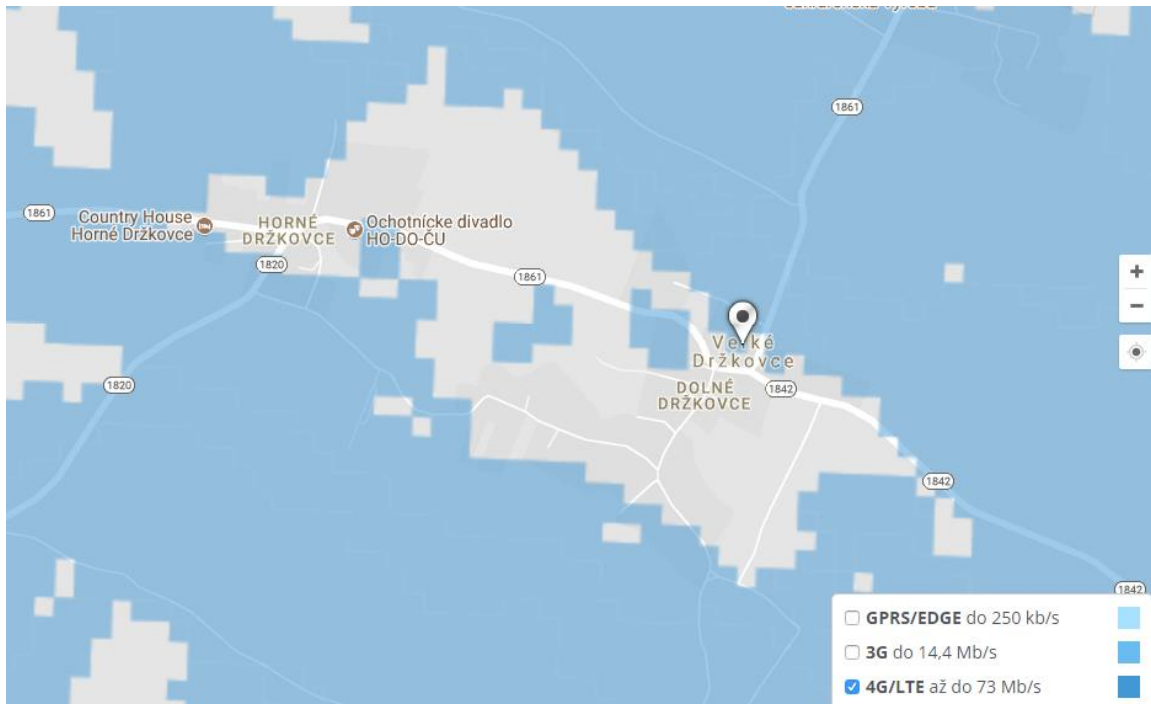


Obrázok 1 Pokrytie signálom 2G, 3G, spoločnosť O2

Pokrytie 4G spoločnosťou O2 je veľmi slabé. Možné pripojenie je len v oblasti nad domom kultúry, nakoľko sa nachádza severne a vo vyššej nadmorskej výške a v časti Malé Držkovce na niektorých miestach. Vnútri v budovách je signál 4G možné zachytiť len ojedinele.



PLÁN HOSPODÁRSKEHO A SOCIÁLNEHO ROZVOJA OBCE VEĽKÉ DRŽKOVCE



Obrázok 2 Pokrytie signálom 4G, spoločnosť O2

ZDROJ: www.o2.sk, November 2017



Obrázok 3 Pokrytie signálom 2G, 3G, spoločnosť Orange

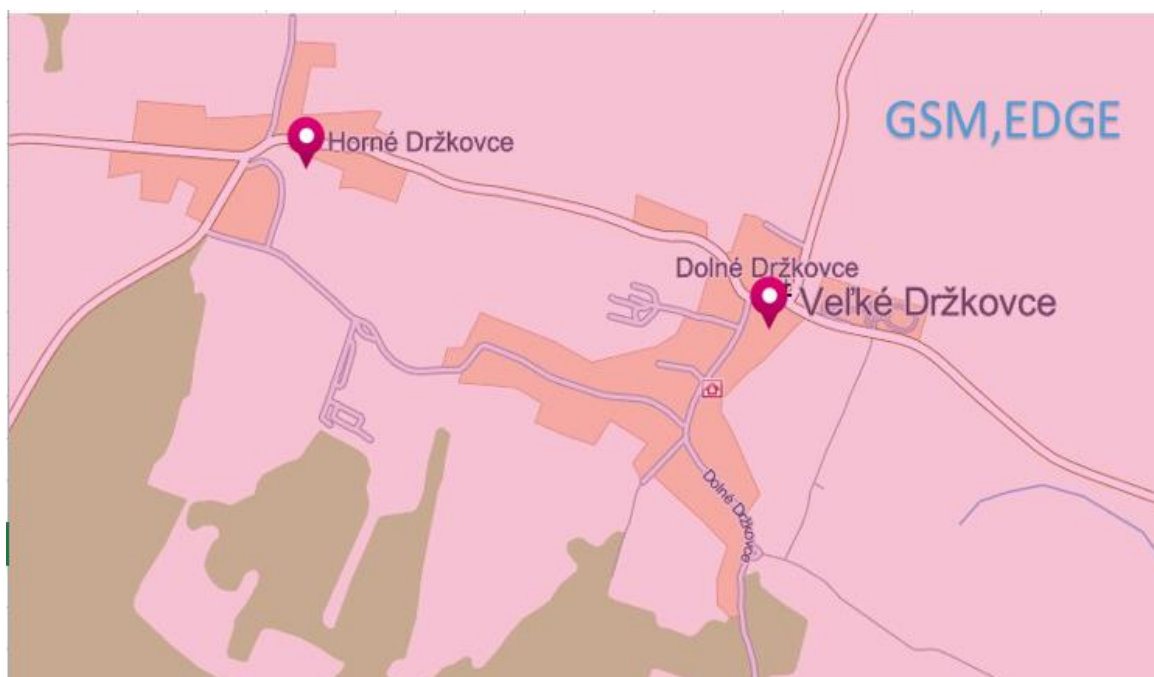
ZDROJ: <https://www.orange.sk>, Január 2018



Obrázok 4 Pokrytie signálom 4G, spoločnosť Orange

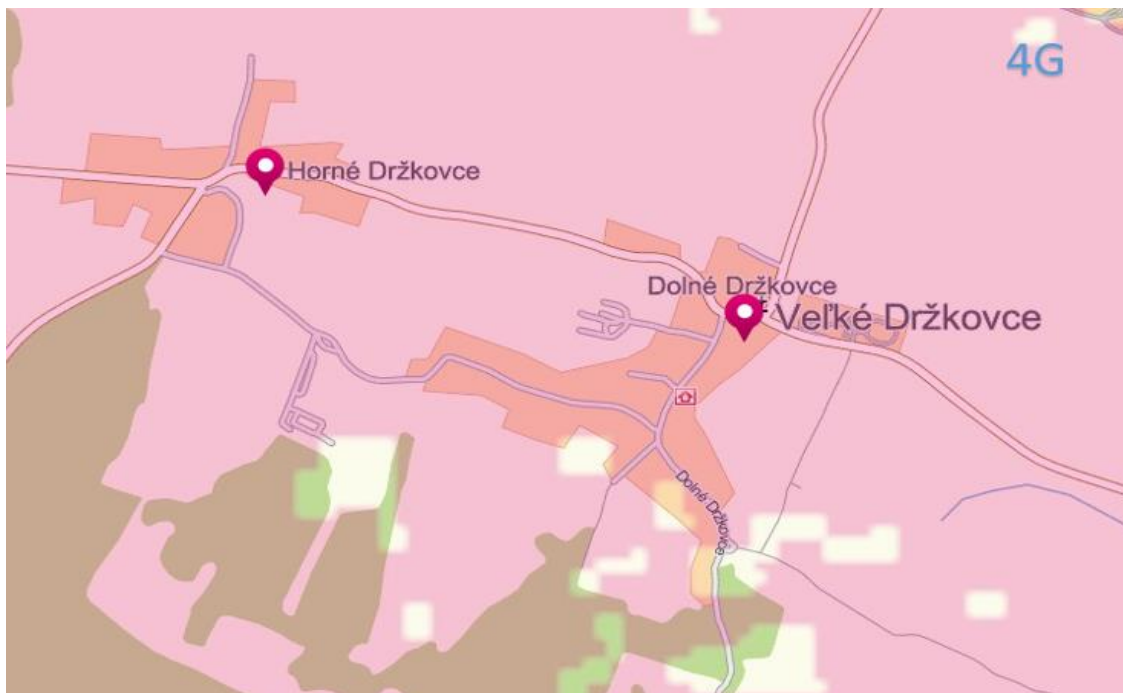
ZDROJ: <https://www.orange.sk>, Január 2018

Pokrytie 4G spoločnosťou Orange je veľmi slabé. Možné pripojenie je len v oblasti nad domom kultúry a len vonku. Vnútri v budovách je signál 4G nemožné zachytiť štandardným smartfónom.



Obrázok 5 Pokrytie signálom 2G, 3G, spoločnosť Telekom

ZDROJ: <https://www.telekom.sk>, Január 2018



Obrázok 6 Pokrytie signálom 4G, spoločnosť Telekom

ZDROJ: <https://www.telekom.sk>, Január 2018

Najlepšie možnosti využitia mobilného internetu má v obci spoločnosť Telekom. 4G je možné zachytiť vo viacerých častiach obce aj v budovách.



Obrázok 7 Pokrytie signálom, 2G a 3G (3G roaming Orange) spoločnosť 4ka

ZDROJ: <https://www.4ka.sk/mapa-pokrytia/banovce-nad-bebravou>, Február 2018

Spoločnosť 4ka ako aj SWAN nemajú v obci v súčasnosti pokrytie 4G.



C: Vodovod a kanalizácia

Obec prevádzkuje čiastkový verejný vodovod, ktorý bol vybudovaný v roku 1969.

Na tento vodovod je napojená miestna časť obce Horné Držkovce celá, Dolné Držkovce 30 % domácností a do Čuklasoviec vôbec nie je vybudovaný hlavný prívod vody. Využívaná dĺžka verejného obecného vodovodu je cca 2 km.

Ostatné domácnosti používajú vodu zo svojich studní, ktorá je v dnešnej dobe už hygienicky nevyhovujúca. Problémové sú hlavne kvalitatívne vlastnosti a to mikrobiológia a dusičnany, ktorých hodnota sa pohybuje aj 180 mg/l (dovolená hodnota je 50 mg/l). V domácich studniach klesá aj hladina vody, v letných obdobiach sa voda až stráca. Do budúca je potrebné dobudovať verejný vodovod v časti Dolné Držkovce, vybudovať prívodné potrubie a rozvody do domácností do Čuklasoviec. Vzhľadom na častú poruchovosť pôvodného vodovodu je taktiež nevyhnutné riešiť - vymeniť pôvodné potrubia a zariadenia. Realizácia je problémová, nakoľko jediná cesta je financovanie z dotačných a eurofondových zdrojov, ktoré sú pre našu obec s obyvateľmi do 1000 obyvateľov prakticky nedostupné.

V obci Veľké Držkovce sa nachádza len dažďová kanalizácia. Splašková kanalizácia v obci v súčasnosti vybudovaná nie je, takže je voľne vypúšťaná do recipientu, resp. do domových žump, ktoré sú v prípade podľa potreby vyprázdňované. Obec má v pláne počas najbližších rokov riešiť vybudovanie splaškovej kanalizácie v spolupráci so Západoslovenskou vodárenskou spoločnosťou a.s. Obec Veľké Držkovce bola zapísaná v zászobníku projektových zámerov pre RIÚS - IP 4.2. vodné zdroje, vodovody a kanalizácie.

D: Dopravné siete a dopravné systémy

Obcou prechádza cesta III. triedy, ktorá spája obce Dubodiel zo severozápadu a obec Veľké Chlievany z juhovýchodnej strany.

Technický stav miestnych komunikácií si vyžaduje rekonštrukciu a rozšírenie, nakoľko počet áut sa každým rokom zvyšuje. V obci sú v nedostatočnom množstve vybudované chodníky pre miestnych obyvateľov.

Dopravné spojenie obce s okolitými obcami a okresnými mestami Trenčín a Bánovce nad Bebravou je realizované autobusovou dopravou. Dopravné spojenie je počas týždňa dostačujúce, horšia situácia je počas víkendov, sviatkov a večerov. V obci nie je vybudovaná železničná trať a ani železničná zastávka.



O bežnú a zimnú údržbu miestnych komunikácií počas roka sa stará obec Veľké Držkovce, resp. obecný úrad, ktorý má na túto činnosť určených verejnoprospešných pracovníkov. Aj napriek vysokej snahe obce je stav miestnych komunikácií podpriemerný, preto predpokladá v budúcnosti nutnosť resp. potrebu investovať do opravy komunikácií a technológie zimnej údržby, aby sa kvalita a bezpečnosť zvýšila. Preto obec plánuje v blízkej budúcnosti sa zapojiť do výzvy ohľadom rekonštrukcie miestnych komunikácií.

E: Odpadové hospodárstvo

Odpadové hospodárstvo je činnosť zameraná na predchádzanie a obmedzovanie vzniku odpadov a znižovanie ich nebezpečnosti pre životné prostredie a nakladanie s odpadmi v súlade so zákonom č.

223/2001 Z. z. o odpadoch v platnom znení. Verejnoprospešní pracovníci sa starajú o čistotu a poriadok napr. zbieraním plechovkových a plastových nádob po obci, vynášaním trávy na určené kompostovacie miesto.



Odpad a recyklácia

Čistota a poriadok je pre každého obyvateľa a návštevníka prioritou. Obec každý druhý týždeň zaobstaráva vývoz komunálneho odpadu vynášaním smetných nádob pred domov, ktorým zo zákona disponuje každý občan s trvalým pobytom. Obec umožňuje svojim obyvateľom 3 x až 4 x za rok vyniesť veľkokapacitný odpad do kontajnerových nádob. Tak obec podporuje elimináciu tvorenia nelegálnych skládok po okolí a zabezpečuje tak čistotu nie len v samotnej obci.

Aj keď informovanosť obyvateľov ohľadom separovania odpadu do kontajnerových nádob je postačujúca, starosta obce kladie veľký dôraz na triedenie. Chránenie životného prostredia je prvoradé u každého člena poslaneckého zastupiteľstva.

V nasledovnej tabuľke je zaznačené vývoz množstva TKO separovaného odpadu v rôznych kategóriách (tuhý komunálny odpad, plast, sklo, elektro odpad, textil a papier). Najväčšie množstvo odpadu sa vyváža z komunálneho odpadu. Ako možno vidieť, separovanie každým rokom sa zlepšuje nakoľko vidieť zvýšenie objemu plastu a skla. Obec zriadila kontajnery na textil a oblečenie, ktoré sa zasielajú pre sociálne slabšie rodiny.



Tabuľka 19: Vývoj množstva TKO a druhov separovaného odpadu v tonách

Druh odpadu	2007	2008	2009	2010	2011	2012	2013	2014	2015	2016
Tuhý komunálny odpad	119,31	119,07	136,38	139,6	152,36	157,45	146,99	139,65	145,02	148,98
Plast	1,66	2,38	3,43	1,77	1,73	3,95	1,55	3,45	4,72	5,39
Sklo	4,1	5,4	4,87	6,48	6,98	5,32	4,4	4,99	5,75	5,28
Elektro odpad	-	0,85	1,48	3,37	2,83	0,58	0,4	0,23	0,47	1,63
Textil	0,13								1,1	0,8
Papier									1,88	1,9

ZDROJ: interná dokumentácia obce Veľké Držkovce, september 2017

Obec Veľké Držkovce realizuje separáciu komunálneho odpadu v týchto kategóriách:

- ✓ **Plasty** – kontajnery alebo zber po obci, vývoz – 1x za mesiac
- ✓ **Sklo** – 3 kontajnery na separovanie v každej časti obce, vývoz - 1x mesačne v každej časti obce
- ✓ **Zmesový komunálny odpad** – 1x týždeň (popolnice od domácností)
- ✓ **Objemový odpad** – 3 kontajnery, vývoz - 1x za dva mesiace

Komunálny odpad vyprodukovaný v obci je odoberaný a zneškodňovaný firmou TextilEco s.r.o.. Rovnako táto spoločnosť odváža aj separovaný odpad. Zároveň v nadväznosti na novozavedenú legislatívu súvisiacu s uskladňovaním a zhodnocovaním biologicky rozložiteľného odpadu (BRO) plánuje obec v krátkodobom časovom horizonte podniknúť kroky spojené s efektívnym využitím tejto v súčasnosti nezhodnocovanej zložky odpadu.

V nasledovnej tabuľke sú znázornené druhy odpadov, ktoré sú separované obyvateľmi na základe umožnenia zo strany štatutára obce. Najčastejším vyvázaným odpadom je zmesový komunálny odpad, ktorý sa vynáša 48x ročne čo v priemere vychádza každý druhý týždeň. Zber veľkoobjemového odpadu sa zriaďuje približne 6x ročne, kedy však najväčšia intenzita vývozu je počas jarného a letného obdobia. Zber starého papiera vykonáva P&P Import s.r.o..



Tabuľka 20: Frekvencia vývozu separovaného odpadu

Názov odpadu	Frekvencia zberu
Zmesový KO	48x
Papier	2x
Plasty	13x
Kovy	nevyvážame
Sklo	13x
Veľkoobjemový odpad	6x + podľa potreby
Drobný stavebný odpad	2x
Textil	1x
Elektroodpad	podľa potreby
Batérie	podľa potreby
Žiarivky a iný odpad s ortuťou	podľa potreby
Ostatný nebezpečný odpad	podľa potreby

ZDROJ: interná dokumentácia obce Veľké Držkovce, november 2017

1.3.6 SPOLOČENSKÉ A KULTÚRNE AKTIVITY V OBCI

Kultúra je spravidla definovaná ako súbor zvykov, vzťahov, inštitúcií, umenia a iných črt, ktoré charakterizujú spoločnosť alebo sociálnu skupinu. Kultúra je časťou sociálnych vzťahov spoločnosti a je neodmysliteľnou súčasťou každého človeka.

Kultúra

V častiach Čuklasovce a Horné Držkovce sa nachádzajú samostatné kultúrne domy. Časť Dolné Držkovce vlastný kultúrny dom nemá. Kultúrne domy sú využívané na tradičné spoločenské a kultúrne podujatia ako napr. fašiangové zábavy, oslavy Dňa Matiek, Mikuláša, Silvestra, rôzne životné jubileá, hostiny a kary.

Kultúrne vyžitie obyvateľov obce má tradičný vidiecky charakter. Obec organizuje rôzne kultúrne a zábavné podujatia ako napríklad: tanečné zábavy, Mikulášske posedenie, Medzinárodný deň detí (MDD), koncerty dychovej hudby atď. Vzhľadom na blízkosť k okresnému mestu a mestu Trenčín náročnejší obyvatelia sa môžu kultúrnym aktivitám venovať práve tam.



Obec Veľké Držkovce pravidelne každý rok usporadúvajú kultúrne podujatia na zlepšenie vzťahov medzi spoluobčanmi, bližšie spoznanie sa a nadviazanie nových kontaktov. Medzi najčastejšie organizované spoločenské podujatia patri fašiangový maškarný ples, lampiónový sprievod, privítanie novonarodených detí v obci. Taktiež sa podporujú tradície formou stávania mája, pálenie Moreny, oslava medzinárodného dňa detí a deň Matiek. Najväčšie podujatie sa nazýva Držkovská Držka, ktorú organizuje v obci občianske združenie HODOČU od roku 2012. Každý rok sa môže sa pýšiť veľkou popularitou a úspechom v okolí. Kultúrne podujatia sa organizujú aj pre najmenších a najmladších obyvateľov a to v materskom centre Čertíkovo s názvom Noc v Čertíkove. Deti strávia noc v priestoroch centra, kde spia v spacích vakoch a v noci k nim príde „obecná pani“, ktorá ich oboznámi s históriou a vývojom obce. Aj takouto formou sa podporuje rozvoj vedomostí o obci, v ktorej sa narodili a žijú.

1.3.7 CESTOVNÝ RUCH OBCE A JEJ OKOLIA

Cestovný ruch je významným a nepopierateľným aspektom ekonomického rozvoja príslušného regiónu, pretože vytvára pracovné príležitosti pre skupiny obyvateľov, zvyšuje príjmy, stimuluje kapitálové investície, vytvára príležitosti pre rozvoj malých a veľkých podnikov.

Vzhľadom na prírodné danosti a jej umiestnenie sa obec bude v budúcnosti snažiť vytvoriť podmienky pre rozvoj cestovného ruchu a okolia, a umožní podnikateľským subjektom pôsobiacim v oblasti cestovného ruchu realizovať svoju činnosť v danej lokalite.

Priamo v obci sa nenachádzajú ubytovacie ani stravovacie zariadenia. Najbližším turistickým zariadením sú penzióny v Bánovciach nad Bebravou či motoresty na ceste E572.

Historickou pamiatkou, ktorá predstavuje turistický potenciál je kostol sv. Cyrila a Metoda z roku 1931. V obci sa nachádza pamätná tabuľa nitrianskeho arcibiskupa Dr. Karola Kmeťka (1875) a zvonička, ktorá plní svoj účel dodnes. Ďalším turistickým lákadlom sú vhodné terénne a prírodné podmienky na cykloturistiku. Pre záujemcov turistiky je možné absolvovať výlet na Považský Inovec vzdialený približne 16 km od obce. Ďalej je možnosť realizovať výstup na



Pánsku Javorinu, ktorá sa pýši krásnou rozhľadňou z roku 2010. Okolie obce Veľké Držkovce je bohaté na prírodné pamiatky napr. Románsky kostol nachádzajúci sa v okrese Partizánske. Neďaleko Trenčína sa nachádza kúpeľné mesto Trenčianske Teplice vzdialené od obce cca 18km. Dominantou je synagóga na námestí a možnosť využitia procedúr a možnosť skvalitniť si zdravie aj prechádzkou po mestskom parku.

Cykloturistika je neoddeliteľnou súčasťou športu, absolvovaná takmer každým obyvateľom. Najčastejšou využívanou trasou je k rybníku Kulháň, ktorý má priestor na strávenie voľného času pre všetky vekové kategórie od najmenších po najstarších návštevníkov. Ďalšia zaujímavá trasa je do obce Prašice vzdialená 9,9 km, ktorá disponuje s vodnou nádržou Duchonka kde sú priaznivé podmienky hlavne v letnom období. Obec Veľké Držkovce pravidelne každý rok usporadúvajú kultúrne podujatia na zlepšenie vzťahov medzi spoluobčanmi, bližšie spoznanie sa a získavanie nových kontaktov. Medzi najčastejšie organizované spoločenské podujatia patri fašiangový maškarný ples, lampiónový sprievod, privítanie novonarodených detí v obci. Taktiež sa podporujú tradície formou stavania mája, pálenie Moreny, oslava medzinárodného dňa detí a deň Matiek. Najväčšie podujatie sa nazýva Držkovská držka, ktorú organizuje v obci občianske združenie HODOČU od roku 2012 každý rok a môže sa pýšiť veľkou popularitou a úspechom v okolí.

1.3.8 SWOT ANALÝZE OBCE VEĽKÉ DRŽKOVCE

SWOT analýza obce Veľké Držkovce bola použitá ako metóda, ktorá vychádza:

- ✓ z analýzy doterajšieho vývoja,
- ✓ súčasného stavu obce s uvedením jeho silných stránok,
- ✓ súčasného stavu obce s uvedením jeho slabých stránok,
- ✓ jeho potenciálnych rozvojových zdrojov – príležitostí (šanci),
- ✓ jeho potenciálnych ohrození rozvojových zámerov – hrozieb (rizík).

Pre definovanie základných prvkov SWOT analýzy obce boli využité:

- ✓ poznatky z doterajšieho vývoja a súčasného stavu vybavenia obce,
- ✓ rozvojové zámery obce,
- ✓ strategické ciele, ich priority a opatrenia.



Silné stránky obce predstavujú potenciálne faktory ďalšieho rozvoja obce vo všetkých základných oblastiach. Vytvárajú východiskovú základňu pre stanovenie reálnych rozvojových cieľov.

Slabé stránky obce predstavujú limitujúce faktory rozvojových zámerov a oblastí, na ktoré treba sústrediť pozornosť orgánov samosprávy.

Príležitosti (šance) sú faktormi, ktoré umožňujú pri ich využití naplnenie rozvojových zámerov obce, ich reálnosť a urýchlenie. Poznanie reálnych príležitostí je východiskom stanovenia splniteľných rozvojových cieľov.

Ohrozenia (riziká) predstavujú skutočnosti, ktoré môžu negatívne ovplyvniť resp. spomaliť realizáciu strategických cieľov rozvoja obce. Dôsledná analýza možností vzniku rizík na celospoločenskej i komunálnej úrovni predstavuje predovšetkým analýzu možností pri zabezpečovaní finančných zdrojov.

Tabuľka 21: Demografický vývoj a ľudské zdroje

Demografický vývoj a ľudské zdroje	
Silné stránky	Slabé stránky
<ul style="list-style-type: none">✓ rovnováha medzi národnostnej a náboženskej štruktúre✓ možnosť využívania predškolského zariadenia priamo v obci✓ školské zariadenie dostupné v okresnom meste✓ možnosť zamestnania sa v Bánovciach nad Bebravou, Trenčíne či v meste Partizánske✓ vyhovujúca dopravná infraštruktúra za prácou alebo školských zariadení✓ predpoklad vybudovanie nových bytových domov✓ voľné pozemky na výstavbu rodinných domov	<ul style="list-style-type: none">✓ zhoršovanie migračného vývoja✓ vzdelanostná štruktúra na základnej a učňovskej úrovni✓ odchod obyvateľov v produktívnom veku alebo s vyšší vzdelaním✓ starnutie obyvateľstva
Príležitosti	Ohrozenia
<ul style="list-style-type: none">✓ možnosť výstavby rodinných domov pre mladých a potenciálnych obyvateľov✓ inovácia kultúrnych a športových priestorov✓ modernizácia materskej školy	<ul style="list-style-type: none">✓ nepriaznivý ekonomický a sociálny vývoj✓ rast indexu starnutia



<ul style="list-style-type: none">✓ nákup nových kníh do miestnej knižnice✓ wifi pokrytie v celej obci Veľké Držkovce✓ výstavba nových priestorov na skvalitnenie medziľudských vzťahov	<ul style="list-style-type: none">✓ nedostatočné finančné prostriedky na inováciu obce
---	--

Tabuľka 22: Poloha obce a väzba na okolie

Poloha obce a väzba na okolie	
Silné stránky	Slabé stránky
<ul style="list-style-type: none">✓ priaznivá poloha k jednému z hlavných uzlov regiónu✓ poloha obce umožňuje dostatočné dopravné spojenie✓ vysoký prírodný potenciál✓ malá vzdialenosť k hlavnému ťahu Trenčín Bánovce nad Bebravou✓ priaznivé podmienky pre rozvoj sociálnej, spoločenskej a kultúrnej infraštruktúry✓ vysoká možnosť rozvoja agroturistiky, cykloturistiky	<ul style="list-style-type: none">✓ nutná aktualizácia územného plánu✓ nepriaznivé dopravné spojenie✓ nevysporiadané územné celky pod miestnymi komunikáciami✓ nezrovnalosť pozemkov v obci z katastrálneho úradu
Príležitosti	Ohrozenia
<ul style="list-style-type: none">✓ vysporiadanie pozemkov v obci✓ možnosť kooperácie riešenia otázok a problémov regionálneho charakteru s okolitými obcami✓ možnosť využitia priestorov na vybudovanie industriálnych spoločností	<ul style="list-style-type: none">✓ narušanie urbárskej štruktúry na základe investovania financií do infraštruktúry✓ nedostatok vlastných finančných zdrojov na výstavbu a inováciu v obci✓ nepriaznivé podmienky na životné prostredie prostredníctvom výstavby dopravnej infraštruktúry



Tabuľka 23: Environmentálne a životné prostredie

Environmentálne a životné prostredie	
Silné stránky	Slabé stránky
<ul style="list-style-type: none">✓ malá vzdialenosť prírodných prvkov✓ vysoká biodiverzita územia✓ podpriemerná produkcia emisií v rámci Slovenskej republiky✓ vyrovnaný pomer medzi lesnou, poľnohospodárskou a zastavanou plochou✓ zdravšie a čistejšie ovzdušie v obci✓ disponovanie s viacerými pozemkami na rekreačné využitie	<ul style="list-style-type: none">✓ nedostatočná snaha obyvateľov pre zlepšenie a kvalitnejšie životné prostredie✓ znečisťovanie povrchových vôd, ktoré sú znečisťované hlavne splaškovými a odpadovými vodami✓ nedostatočné pokrytie kanalizácie pre občanov✓ nedostatočná finančná rezerva pre skvalitnenie životného prostredia✓ nízky záujem o informácie ohľadom environmentalistiky u občanov✓ nezájum separovania odpadu zo strany obyvateľov✓ nevyužitie potenciálu na vybudovanie prostredia na voľnočasové aktivity
Príležitosti	Ohrozenia
<ul style="list-style-type: none">✓ využitie priestorov na výstavbu nových rekreačných zón✓ inovácia existujúcich rekreačných priestorov✓ rozvoj agroturistiky a cykloturistiky✓ zvýšenie starostlivosti o lúčne a lesné porasty✓ zdokonaľiť vedomosti občanov v oblasti separovania odpadu✓ vybudovanie kompostovaných zariadení✓ vytvorenie nových pracovných miest✓ zlepšenie vedomostí o kvalite životného prostredia a jeho starostlivosti	<ul style="list-style-type: none">✓ zvýšené riziko znečistenia spodných vôd prostredníctvom vypúšťania splaškových vôd✓ zníženie biodiverzity✓ nedostatočná disciplína ohľadom manipulovania s odpadom✓ zvýšenie prašnosti a nečistôt v ovzduší na základe väčšej premávky



Tabuľka 24: Technická štruktúra

Technická infraštruktúra	
Silné stránky	Slabé stránky
<ul style="list-style-type: none">✓ vybudovaná dopravná infraštruktúra✓ dostatočná poloha a dostupnosť do mikroregiónu✓ vysoký stupeň zásobovania pitnou vodou✓ postačujúce dopravné spojenie s okresným mestom✓ disponovanie s dostatočnými priestormi na výstavbu technickej a bytovej infraštruktúry✓ vysoký stupeň pokrytia telekomunikačnými sieťami✓ obecné budovy nachádzajúce sa priamo v obci✓ pravidelná informovanosť obyvateľom prostredníctvom obecného rozhlasu✓ vybudovanie kamerového systému✓ inovácia verejného osvetlenia	<ul style="list-style-type: none">✓ nevyhovujúci stav dopravných komunikácií✓ neustále vynakladanie finančných prostriedkov na inováciu technického zariadenia v obci✓ obec je neplynofikovaná✓ neexistencia splaškovej kanalizácie, čiastočná existencia dažďovej kanalizácie, absencia centrálnej ČOV✓ nutnosť vybudovania športových zariadení a kultúrnych priestranstiev✓ zastarane vybavenie obecného majetku✓ nedostatočný výber v potravinovom reťazci✓ nízka znalosť využívania internetu u starších obyvateľov
Príležitosti	Ohrozenia
<ul style="list-style-type: none">✓ výstavba kanalizácie✓ podpora stavby bytov pre sociálne slabších✓ rekonštrukcia miestnych chodníkov a ciest✓ zvýšenie výskytu tzv. „zelených zón“✓ stavba vlastného kultúrneho domu✓ vonkajšia a vnútorná úprava obecných budov✓ zavedenie bezdrôtového pripojenia v celej obci	<ul style="list-style-type: none">✓ neschválenie fondov na modernizáciu obecných priestorov✓ malá finančná rezerva✓ zvýšenie hlučnosti na základe výstavby✓ nepripravenosť technickej dokumentácie, ktorá bude podporným dokumentom k realizácii zámerov



Tabuľka 25: Sociálna (občianska) infraštruktúra

Sociálna (občianska) infraštruktúra	
Silné stránky	Slabé stránky
<ul style="list-style-type: none">✓ uspokojivá úroveň bytových zariadení✓ v budúcnosti výstavba nových bytových domov✓ obec disponuje s materskou školou✓ školské zariadenie nachádzajúce sa v okresnom meste✓ možnosť mimoškolských aktivít✓ využitie sociálnej starostlivosti pre seniorov✓ zabezpečenie stravy pre obyvateľom poproduktívnom veku	<ul style="list-style-type: none">✓ nevypriadané pozemky v urbárskom vlastníctve✓ staré a nevyhovujúce stavby ohrozujúce život spoluobčanov✓ nedostatočný stav finančných prostriedkov✓ absencia návštevnosti zo strany mladých ľudí✓ nutnosť návštevy zdravotných zariadení v okresnom meste✓ neúplný sortiment základných tovarov a služieb
Príležitosti	Ohrozenia
<ul style="list-style-type: none">✓ nutnosť výstavba priestorov pre mladú generáciu✓ možnosť získania dotácií zo štátu prostredníctvom zapájania sa do výziev✓ príprava projektovej dokumentácie ohľadom rekonštrukcie komunitných centier✓ pripravenosť pozemkov na výstavbu nových budov✓ dokončenie výstavby inžinierskych sietí✓ usporiadanie urbárskej schôdze	<ul style="list-style-type: none">✓ absencia finančných prostriedkov✓ možnosť neúspešnosti projektov súvisiacia s občianskou infraštruktúrou✓ vysoká opotrebovanosť obecného majetku, potrebná údržba a nutná rekonštrukcia✓ potreba súhlasu majiteľov starých budov v dôsledku využitia na obecné účely✓ odchod mladých vzdelaných ľudí do miest a zahraničných štátov za účelom zamestnania a vyššej kvality života



Tabuľka 26: Zájumové združenia, kultúrne a spoločenské aktivity

Zájumové združenia, kultúrne a spoločenské aktivity	
Silné stránky	Slabé stránky
<ul style="list-style-type: none">✓ obecný úrad v obci slúžiaci na podporu spoločensko - kultúrnych podujatí✓ uskutočňovanie kultúrnych podujatí pripravené deťmi z materskej školy✓ podpora tradícií a zvyklostí prostredníctvom spoločenských akcií✓ spoluúčasť združení na podujatiach✓ spoluúčasť obce na vytváraní kultúrnych podujatí	<ul style="list-style-type: none">✓ obec nedisponuje s vlastným kultúrnym domom✓ nízka aktivita podnikateľov na vytváranie a podporu podujatí✓ znižujúci záujme o spoločensko - kultúrne podujatia u mladšej generácie
Príležitosti	Ohrozenia
<ul style="list-style-type: none">✓ spolupráca so susednými obcami pri vytváraní akcií✓ vybudovanie vlastného kultúrneho domu v obci✓ neustála podpora v slovenských tradíciách	<ul style="list-style-type: none">✓ nedostatok finančných zdrojov na spoločenský život pre občanov✓ nevyrovnaná veková štruktúra obyvateľov✓ postupný zánik tradícií a znížený záujem o zájumové združenia

Tabuľka 27: Ekonomické podmienky a podnikateľské prostredie

Ekonomické podmienky a podnikateľské prostredie	
Silné stránky	Slabé stránky
<ul style="list-style-type: none">✓ predpoklady rozvoja podnikania a rozširovania obchodu a služieb pre občanov v obci✓ disponovanie s veľkým množstvom pozemkov pre výstavbu bytovej a občianskej vybavenosti obce✓ priaznivý podiel ekonomicky aktívneho obyvateľstva✓ obecný majetok využiteľný na podnikateľské účely	<ul style="list-style-type: none">✓ potreba využitia verejných zdrojov a úverových prostriedkov (EÚ,SR,)✓ nevystavené projektové dokumentácie k žiadostiam z fondov EÚ✓ zastaraný, opotrebovaný a nemoderný obecný majetok



Priležitosti	Ohrozenia
<ul style="list-style-type: none">✓ zvýšenie daňovej a finančnej sily obce✓ obec vyhovujúca podmienkam pre dosiahnutie fondov z EÚ✓ racionalizačné opatrenia a program úspory nákladov v samospráve a obecných budovách.	<ul style="list-style-type: none">✓ nedostatočná finančná rezerva pre rozvoj podnikania a ekonomiky✓ možnosť neúspechu v oblasti dotácií z fondov EÚ✓ nárast nákladov na chod samosprávy, vyššie ceny za energie a náklady na verejné účely✓ neovplyvniteľné zásahy vyššej moci vyplývajúce z prírodných podmienok

Swot analýza silných a slabých stránok, príležitostí a ohrození poskytla prehľad potenciálnych obmedzení i možností pri ďalšom rozvoji obce. Jej zhodnotenie umožnilo stanoviť nevyhnutné priority strategických cieľov v jednotlivých oblastiach a prijať opatrenia na zabezpečenie ich dosiahnutia. Analýza príležitostí a ohrození umožnila odhaliť doteraz nevyužitú šancu a súčasne definovať riziká, s ktorými sa samospráva môže v ďalšom období stretnúť.

II. STRATEGICKÁ ČASŤ

2.1 ROZVOJOVÁ VÍZIA OBCE

Rozvojová vízia obce predstavuje takmer zidealizované predstavy obyvateľov obce i manažmentu obecnej samosprávy o tom, ako by obec v dlhodobom horizonte mala vyzeráť, ako by mali jej obyvatelia v nej žiť, ako by sa mali v obci cítiť, akú kvalitu života by im obec mala v budúcnosti ponúknuť. Je to vízia predovšetkým pre ekonomicky aktívnu a mladú generáciu obce, ale i vízia pre pokojný a zabezpečený život občanov v poproduktívnom veku. Predstava alebo rozvojová vízia obce je prvým krokom pre stanovenie žiadaných rozvojových potrieb a vo vecnej rovine slúži na stanovenie dlhodobých i krátkodobých cieľov, priorít a opatrení, ktoré sa v dlhodobom programovom dokumente obce ďalej rozpracovávajú do konkrétnej vecnej podoby.

Vízia obce vychádza z predstáv obyvateľov vyslovených v ankete, na verejných zhromaždeniach občanov i pri iných príležitostiach a aj zo zámerov obecnej samosprávy a jej volených predstaviteľov.



ROZVOJOVÁ VÍZIA OBCE

Obec Velké Držkovce má potenciálne predpoklady byť pre svojich občanov miestom pre pokojné bývanie, v zdravom a čistom prostredí. Vízia bude pokračovaním kresťanských a rodinných tradícií v rozvoji a živote obce. Cieľom je postupné využitie prírodného potenciálu obce so zabezpečením jej ekologickej stability, vybudovanie obce urbanisticky usporiadanej, zabezpečenej bytovou a občianskou vybavenosťou, s potrebnou technickou a sociálnou infraštruktúrou. Naplnenie cieľovej rozvojovej vízie by malo priniesť nové možnosti pre rozvoj podnikania, vznik pracovných príležitostí v obci a jej okolí, priaznivé podmienky pre materiálne zabezpečený a duchovne bohatý život. Obec by mala poskytovať svojim obyvateľom priaznivé podmienky pre záujmové, kultúrne, športové a iné vyžitie, ako aj možnosti oddychu a rekreácie, pri primeranom zdravotnom a sociálnom zabezpečení. Neoddeliteľnou súčasťou rozvojovej vízie obce je i vybudovanie občianskej spoločnosti na princípoch spolužitia aktivity a solidarity, s dobrými medziludskými vzťahmi.

2.2 STRATEGICKÉ CIELE, PRIORITY A OPATRENIA

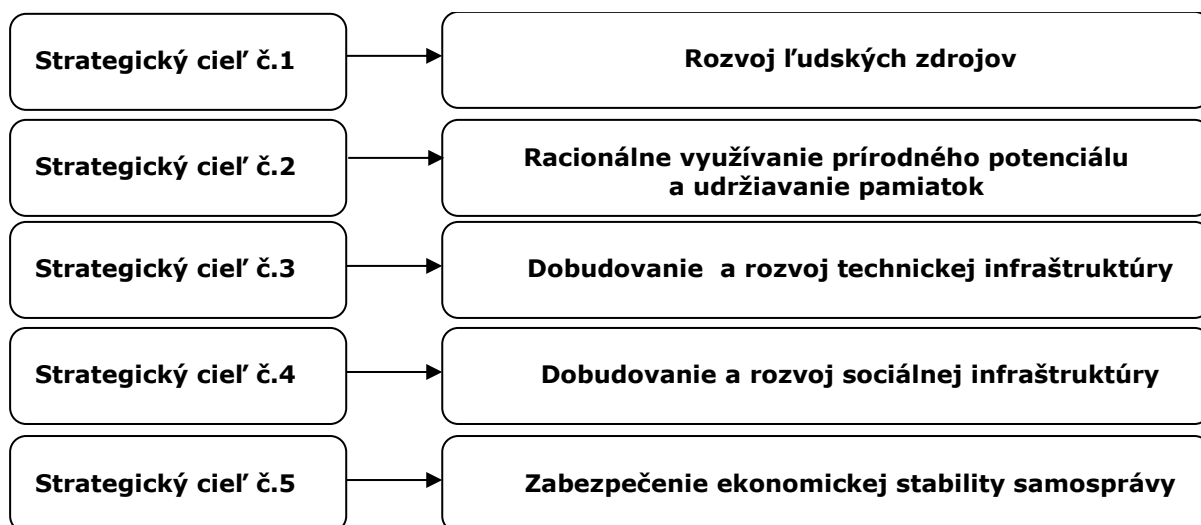
Strategické ciele priority a opatrenia obce

Naplnenie dlhodobej vízie rozvoja obce Veľké Držkovce vedie cez stanovenie a plnenie strategických cieľov rozvoja obce, ich priorít a opatrení. Tieto boli stanovené predovšetkým na základe problémov, ich príčin a dôsledkov v súčasnom stave obce.

Pre naplnenie dlhodobej vízie boli v PHSR obce Veľké Držkovce stanovené nasledovné strategické ciele:



Schéma 1 : Strategické ciele PHSR obce Veľké Držkovce
Schéma 1: Strategické ciele PHSR



Základným predpokladom pre splnenie stanovených cieľov je získanie potrebných finančných zdrojov. Ide najmä o financie z verejných fondov, resp. z fondov Európskej únie. Ďalším predpokladom pre úspešné splnenie strategických cieľov je dôsledné vypracovanie a predkladanie programových zámerov a zdôvodnených žiadostí o pridelenie finančných prostriedkov na príslušné inštitúcie.

Priority a opatrenia

Plnenie hlavných strategických cieľov dlhodobého rozvoja obce sa realizuje stanovením ich priorít a definovaním jednotlivých konkrétnych opatrení, ktoré sa premietajú do projektov a projektových zámerov.

Vzhľadom na veľkosť obce a rozsah plánovaných aktivít bude obecná samospráva realizovať riešenie uvedených zámerov predovšetkým predkladaním žiadostí na dotácie zo štátnych fondov a z príslušných fondov Európskej únie.

Plnenie strategických cieľov rozvoja obce, stanovených priorít a prijatých opatrením bude rozhodujúcim spôsobom ovplyvňovať postup výstavby miestnych a regionálnych investícií v katastrálnom a záujmovom území obce.

Aktualizácia stanovených priorít a prijatých opatrení, pri dodržaní hlavných strategických cieľov rozvoja, bude uskutočňovať obecná samospráva pri každoročnom stanovení hlavných



úloh samosprávy a spracovaní obecného rozpočtu. Základom bude stav prípravy jednotlivých projektov a reálne predpoklady na získanie potrebných finančných prostriedkov.

III. PROGRAMOVÁ ČASŤ

Programová časť PHSR obsahuje najmä zoznam priorít, opatrení a aktivít na zabezpečenie realizácie programu rozvoja obce. Obsahuje rozpracovanie strategických cieľov v hospodárskej, sociálnej a environmentálnej politike minimálne na úroveň opatrení a aktivít.

A: Cieľ 1: Rozvoj ľudských zdrojov

Tabuľka 28: Rozvoj ľudských zdrojov

<u>Priorita 1: Podpora priaznivého demografického vývoja v obci</u>
<i>Opatrenie 1.1: Podpora individuálnej výstavby v obci</i>
<ul style="list-style-type: none">▪ Zlepšiť informovanosť občanov o podmienkach možnosti výstavby samostatných domových a bytových jednotiek▪ Dosiahnutie ideálnych podmienok pre výstavbu nových domov▪ Dobudovanie a zrekonštruovanie inžinierskych sietí v celej obci▪ Vybudovanie a zlepšenie príjazdových miestnych komunikácií▪ Výstavba realizovaná vlastníckmi
<i>Opatrenie 1.2: Zvyšovanie úrovne občianskej vybavenosti obce pre športové vyžitie obyvateľov</i>
<ul style="list-style-type: none">▪ Vypracovanie projektovej dokumentácie▪ Rozšírenie športového ihriska▪ Obstaranie športového náradia
<i>Opatrenie 1.3: Vybudovanie kultúrneho domu – komunitného centra</i>
<ul style="list-style-type: none">▪ Projekt na výstavbu vlastného kultúrneho domu▪ Vhodné umiestnenie nového kultúrneho domu▪ Vysporiadanie vlastníckych vzťahov - pozemok▪ Projektová dokumentácia▪ Stavebné povolenie▪ Výstavba kultúrneho domu v obci Veľké Držkovce▪ Personálne a technické zabezpečenie výstavby a prevádzky KD▪ Zadováženie interiérového vybavenia kultúrneho domu



Priorita 2: Zlepšovanie podmienok pre ekonomickú aktivitu obyvateľov, rozvoj podnikania

Opatrenia 2.1: Podpora podnikania v obci a jej v blízkom okolí

- Analýza súčasného stavu obecného majetku
- Zabezpečenie informovanosti o možnostiach ekonomického využitia na území obce
- Zlepšenie aktuálneho plánu k jeho efektívnemu využívaniu

Priorita 3: Vytváranie podmienok a podpora činnosti záujmových spolkov a občianskych združení, rozvíjanie kultúrnych, športových a spoločenských tradícií v obci

Opatrenie 3.1: Vytváranie priestorových podmienok pre klubovú činnosť záujmových združení a spolkov obyvateľov obce

- Vybudovanie adekvátnych priestorov na činnosť záujmových združení v obci
- Zlepšenie propagačnej činnosti obce na základe lepšieho zviditeľnenia sa

Opatrenie 3.2: Udržiavanie a rozvoj kultúrnych, športových a iných dlhodobých tradícií obce

- Vytvoriť materiálne finančné a personálne podmienky pre rozvoj tradičných zvyklostí a športových podujatí
- Spolupodieľanie obce na organizovaní tradičných spoločenských a kultúrnych podujatí
- Nadviazať spoluprácu s kultúrnymi inštitúciami, podnikateľskými subjektmi a obyvateľmi pri udržiavaní tradícií a zvyklostí
- Vytvorenie súladu medzi tradíciami a moderným prednesom, za účelom zaujatia mladšej generácie

Financovanie:

- ✓ štátny rozpočet,
- ✓ rozpočet obce,
- ✓ európske fondy,
- ✓ súkromné zdroje,
- ✓ investori.



B: Cieľ 2: Racionálne využívanie prírodného potenciálu a udržiavanie pamiatok

Tabuľka 29: Racionálne využívanie prírodného potenciálu a udržiavanie pamiatok

Priorita 1: Formovanie obrazu krajiny, priestorové a funkčné usporiadanie územia obce
<i>Opatrenie 1.1: Usporiadanie vlastníckych vzťahov k pozemkom obce</i>
<ul style="list-style-type: none">▪ Upravenie a aktualizovanie Registra obnovennej evidencie pozemkov▪ Zrealizovanie pozemkových úprav za účelom ich využitia pre bytovú a občiansku výstavbu▪ Obnovenie a aktualizovanie vypracovaného Územného plánu obce Veľké Držkovce
<i>Opatrenie 1.2: Stanovenie záväzných regulatívov na ochranu životného prostredia, zákona o pôde a jej ochrane, pri využívaní územia obce k budovaniu technickej a investičnej výstavby</i>
<ul style="list-style-type: none">▪ Sledovanie situácie v pravidelných intervaloch▪ Vytvorenie partnerstiev so znečisťovateľmi životného prostredia pri riešení ekologických problémov a ich spoluúčasťou na odstraňovaní negatívnych dopadov▪ Spracovanie projektu zameraného na odstránenie negatívnych dopadov na životné prostredie▪ Zavedenie sankčného systému v prípade ekologických škôd
<i>Opatrenie 1.3: Zabezpečiť zníženie produkovaných emisií v obci</i>
<ul style="list-style-type: none">▪ Obmedziť spaľovaniu fosílnych palív▪ Prechod na náhradné zdroje vykurovania hlavne v objektoch užívaných obcou,
Priorita 2: Vytvorenie rekreačných zón, rozvoj turizmu a cestovného ruchu
<i>Opatrenie 3.1: Budovanie oddychových a tzv. zelených zón v katastri obce</i>
<ul style="list-style-type: none">▪ Vypracovanie projektu rozmiestnenia tzv. zelených zón▪ Vybudovanie a zvýšenie oddychových zón a posezení pre obyvateľov
<i>Opatrenie 3.2: Vybudovanie cyklotrás a oddychovej zóny pre cykloturistov</i>
<ul style="list-style-type: none">▪ Zapojenie sa a spracovanie projektu ohľadom umiestnenia cyklistických chodníkov▪ Vybudovanie vyššieho počtu náučných cyklochodníkov pre návštevníkov a turistov▪ Vybudovanie zóny pre voľno časové aktivity
Priorita 4: Odpadové hospodárstvo obce
<i>Opatrenie 4.1: Zabezpečiť likvidáciu divokých skládok v obci</i>



<ul style="list-style-type: none">▪ Zmapovanie a odstránenie čiernych skládok▪ Monitorovanie nekalých skládok▪ Zavedenie sankčného systému v prípade porušovania zásad enviromentálnej politiky
<p><i>Opatrenie 4.2: Zabezpečiť rozšírenie separácie komunálneho odpadu v celej obci</i></p>
<ul style="list-style-type: none">▪ Ekonomicky motivovať obyvateľstvo▪ Zvýšiť informovanosť obyvateľov obce o výhodách separovania▪ Zabezpečiť požadované podmienky pre realizáciu separovaného zberu prostredníctvom obstarania potrebnej technológie a prostriedkov odpadového hospodárstva▪ Zabezpečiť propagáciu možnosti separovania komunálneho odpadu▪ Poskytnutie bližších informácií o negatívnom vplyve na životné prostredie
<p><i>Opatrenie 4.3: Organizácia mobilných zberov vyseparovaného odpadu</i></p>
<ul style="list-style-type: none">▪ Zabezpečenie vyššieho počtu zberných kontajnerov▪ Zabezpečenie dodávateľsko – odberateľských vzťahov v oblasti zberu a zhodnocovania vyseparovaného odpadu▪ Zvýšiť environmentálne povedomie ľudí najmä u staršej generácie
<p><i>Opatrenie 4.4: Zavedenie separovania biologicky rozložiteľného odpadu (BRO)</i></p>
<ul style="list-style-type: none">▪ Výber dodávateľa technológie a prostriedkov určených k separovaniu BRO▪ Nákup technológie na zber, zvoz a manipuláciu odpadu v kompostárni▪ Nákup prostriedkov – zberných nádob a vriec k odčleneniu BRO od ostatného odpadu v domácnostiach
<p><i>Opatrenie 4.5: Vybudovanie kompostovacieho zariadenia v obci</i></p>
<ul style="list-style-type: none">▪ Príprava projektovej dokumentácie▪ Vypracovanie správy EIA▪ Výber dodávateľa stavebných prác▪ Výstavba kompostovacieho zariadenia▪ Dobudovanie inžinierskych sietí a príjazdovej cesty k objektu
<p>Financovanie:</p>
<ul style="list-style-type: none">✓ štátny rozpočet,✓ rozpočet obce,✓ európske fondy,✓ súkromné zdroje.



C: Cieľ 3: Dobudovanie a rozvoj technickej infraštruktúry

Tabuľka 30: Dobudovanie a rozvoj technickej infraštruktúry

Priorita 1: Zrealizovanie technickej infraštruktúry vo všetkých častiach obce
<i>Opatrenie 1.1: Vybudovanie kanalizácie obce</i>
<ul style="list-style-type: none">▪ Spracovanie technickej dokumentácie▪ Selektovanie záujemcov spomedzi obcí mikroregiónu▪ Výber dodávateľa a administratívne zabezpečenie realizácie aktivity▪ Výkon pozemných prác
<i>Opatrenie 1.2: Dobudovanie inžinierskych sietí pre budúcu individuálnu výstavbu</i>
<ul style="list-style-type: none">▪ Príprava technickej dokumentácie▪ Stanovenie regulatívov postupu pri budovaní inžinierskych sietí pre objekty▪ Výstavba inžinierskych sietí k novo navrhovaným domovým či bytovým jednotkám▪ Rozšírenie plynifikácie do nových stavebných obvodov
Priorita 2: Výstavba, rekonštrukcia, opravy a údržba obecných komunikácií, ulíc a chodníkov
<i>Opatrenie 2.1: Úprava miestnych komunikácií</i>
<ul style="list-style-type: none">▪ Monitorovanie aktuálneho stavu miestnych komunikácií▪ Spracovanie technickej dokumentácie▪ Rekonštrukcia miestnych komunikácií, natiehnutie nového asfaltového koberca na poškodenom úseku miestnych komunikácií
<i>Opatrenie 2.2: Dobudovanie chýbajúcich miestnych komunikácií</i>
<ul style="list-style-type: none">▪ Zmapovanie súčasného stavu nevyhovujúcim cestných prepojení▪ Vypracovanie technickej dokumentácie a príprava projektového spisu▪ Dokončenie realizácie príjazdových komunikácií
<i>Opatrenie 2.3: Obnova technologického vybavenia na letnú a zimnú údržbu miestnych komunikácií</i>
<ul style="list-style-type: none">▪ Analýza rozsahu technologickej obnovy na sezónnu údržbu▪ Vypracovanie technickej dokumentácie a administratívne zabezpečenie realizácie aktivity▪ Obnova technologického vybavenia



<i>Opatrenie 2.4: Výstavba a rekonštrukcia chodníkov v obci</i>
<ul style="list-style-type: none">▪ Spracovanie projektovej dokumentácie▪ Zlepšenie kvality pôvodných a vybudovaných nových chodníkov v realizovaných obytných uliciach
<i>Opatrenie 2.5: Úprava vstupov do obce - osadenie informačných tabúl a dopravného značenia, kultivácia a výsadba zelene v okolí občianskej vybavenosti</i>
<ul style="list-style-type: none">▪ Zistenie stavu existujúcich informačných tabúl a dopravného značenia▪ Pravidelná starostlivosť a obnova informačných tabúl▪ Údržba a aktualizácia dopravného značenia▪ Údržba a vybudovanie miestnej zelene, parkov a oddychových zón
<i>Opatrenie 2.6: Vybudovanie a rekonštrukcia autobusových zastávok v obci</i>
<ul style="list-style-type: none">▪ Zmapovanie aktuálneho technického stavu▪ Zrealizovanie projektovej dokumentácie▪ Selekcia a nasledovne výber vhodného dodávateľa▪ Uskutočnenie, prípadne reparácia súčasných autobusových zastávok
Priorita 3: Zabezpečenie úpravy a údržby verejných priestranstiev obce a parkovacích plôch
<i>Opatrenie 3.1: Úprava verejných priestranstiev</i>
<ul style="list-style-type: none">▪ Prehodnotenie umiestnenia, technického stavu, vzhľadu a funkčnosti verejných priestranstiev v obci▪ Rekonštrukcia verejných objektov obce▪ Zaoštaranie nových parkovacích plôch▪ Zrealizovanie nových prvkov pre lepšie estetické prostredie obce
Financovanie:
<ul style="list-style-type: none">✓ štátny rozpočet,✓ rozpočet obce,✓ európske fondy,✓ súkromný sektor.



D: Cieľ 4: Dobudovanie a rozvoj sociálnej infraštruktúry

Tabuľka 31: Dobudovanie a rozvoj sociálnej infraštruktúry

Priorita 1: Nová výstavba a rekonštrukcia bytového fondu obce
<i>Opatrenie 1.1: Rozšírenie intravilánu obce vzhľadom na potenciálnu výstavbu bytov a rodinných domov</i>
<ul style="list-style-type: none">▪ Vypracovanie technickej dokumentácie▪ Príprava pozemkov a inžinierskych sietí▪ Obnovenie územného plánu obce Veľké Držkovce
<i>Opatrenie 1.2: Podpora individuálnej výstavby v obci</i>
<ul style="list-style-type: none">▪ Selekcia a následne výber vyhovujúcej lokality▪ Dostupnosť informovanosť občanov o možnostiach individuálnej výstavby▪ Realizácia a následne dokončenie inžinierskych sietí▪ Vybudovanie príjazdových komunikácií
Priorita 2: Rozvoj sociálnych služieb pre starších občanov
<i>Opatrenie 2.1: Rozšírenie opatrovateľskej služby v obci</i>
<ul style="list-style-type: none">▪ Spolupráca so Spoločnou úradovňou Bánovce nad Bebravou▪ Personálne a režijné zabezpečenie opatrovateľskej služby v obci▪ Zabezpečenie opatrovateľskej služby
<i>Opatrenie 2.2: Vybudovanie Domova sociálnych služieb</i>
<ul style="list-style-type: none">▪ spracovanie projektovej dokumentácie▪ Výstavba Domova sociálnych služieb▪ Dokončenie realizácie týkajúce sa inžinierskych sietí▪ Zabezpečenie objektu personálnymi a technickými kapacitami▪ Vybudovanie príjazdových komunikácií
Priorita 3: Odstránenie neobývaných, starých a nevyhovujúcich stavieb, najmä hospodárskych budov v obci
<i>Opatrenie 3.1: Monitoring neobývaných, starých a nevyhovujúcich stavieb a dohoda s vlastníkmi o ich odstránení</i>
<ul style="list-style-type: none">▪ Prehodnotenie aktuálneho stavu trvalo neobývaných domov▪ Zabezpečenie majetkovo-právnych predpokladov pre asanáciu trvalo neobývaných budov



<ul style="list-style-type: none">▪ Realizácia – asanácia nevyhovujúcich stavieb
Priorita 4: Rozvoj obchodu a služieb (sortiment a kvalita)
<i>Opatrenie 4.1: Rozšírenie ponuky a sortimentu tovaru</i>
<ul style="list-style-type: none">▪ Vypracovanie stavu obchodnej siete▪ Zhotovenie návrhov rozvoja z hľadiska rozšírenie sortimentu tovaru a zvýšenia jeho ponúkanej kvality
<i>Opatrenie 4.2: Zhodnotenie stavu siete služieb v obci a vypracovanie návrhov rozvoja z hľadiska rozšírenia ponuky na základe dopytu</i>
<ul style="list-style-type: none">▪ Vymedziť priestory pre potrebné služby▪ Zabezpečenie informovanosti a prestíž pre podnikateľských subjektov o dopyte obce▪ Ponuka zvýhodnených podmienok pre podnikateľské subjekty
Financovanie:
<ul style="list-style-type: none">✓ štátny rozpočet,✓ rozpočet obce,✓ európske fondy,✓ súkromné zdroje.

E: Cieľ 5: Zabezpečenie ekonomickej stability samosprávy

Tabuľka 32: Zabezpečenie ekonomickej stability samosprávy

Priorita 1: Efektívne využívanie rozpočtových zdrojov obce
<i>Opatrenie 1.1: Úsporné opatrenie v obecnej samospráve</i>
<ul style="list-style-type: none">▪ Analýza nedostatkov vplývajúcich na energetickú nákladovosť▪ Zhotovenie projektovej dokumentácie▪ Realizácia stavebných úprav zameraných k šetrnému režimu nákladov▪ Vybudovanie tepelno-izolačných prác▪ Náhrada interiérového zariadenia– vykurovacieho systému v obecných objektoch
Priorita 2: Využívanie verejných zdrojov Európskej únie a SR
<i>Opatrenie 2.1: Príprava žiadostí k získaniu nenávratného finančného príspevku z EÚ a štátnych fondov SR</i>
<ul style="list-style-type: none">▪ Stanovenie cieľov a spracovanie koncepcie investícií obce▪ Personálne a technické zabezpečenie▪ Prezentácia pre občanov o potrebách získania nenávratného finančného príspevku



Priorita 3: Odkúpenie užívaných objektov do obecného majetku
<i>Opatrenie 3.1.: Odkúpenie budovy obecného úradu</i>
<ul style="list-style-type: none">▪ Spolupráca s vlastníkmi▪ Zadováženie primeraných finančných prostriedkov na kúpu budovy obecného úradu▪ Zakúpenie budovy do majetku obce
Priorita 4: Rekonštrukcia obecného majetku
<i>Opatrenie 4.1.: Rekonštrukcia verejného osvetlenia</i>
<ul style="list-style-type: none">▪ Spracovanie technickej dokumentácie▪ Výber dodávateľa▪ Rekonštrukcia VO a jeho dobudovanie do novovybudovaných lokalít v obci
<i>Opatrenie 4.2.: Rekonštrukcia obecného rozhlasu</i>
<ul style="list-style-type: none">▪ Spracovanie technickej dokumentácie▪ Výber dodávateľa▪ Rekonštrukcia a modernizácia obecného rozhlasu
Priorita 4: Manažment využívania obecného majetku
<i>Opatrenie 4.1.: Efektívne využívanie existujúceho obecného majetku</i>
<ul style="list-style-type: none">▪ Rozbor aktuálneho stavu obecných budov▪ Spracovanie projektu zameraný na úpravy obecných priestorov▪ Úprava a obnova priestorov▪ Informovanie občanov o možnosti využitia obecných priestorov▪ Prenájom, prípadne predaj priestorov s finančným zvýhodnením pre obyvateľov obce
Financovanie:
<ul style="list-style-type: none">✓ štátny rozpočet,✓ rozpočet obce,✓ európske fondy,✓ súkromné zdroje.

Z ukončeného prieskumu zrealizovaného v obci vyplynulo, že medzi prioritné opatrenia, ktoré potrebujú jej obyvatelia riešiť patria práve tie na vybudovanie základnej infraštruktúry. Predovšetkým vodovodnú sieť, kanalizáciu, rekonštrukciu a vybudovanie ciest a chodníkov, verejných priestranstiev a obchod a základné sociálne služby.



IV. REALIZAČNÁ ČASŤ

Tabuľka 33: Realizácia projektov

Zameranie projektu	Pripravenosť projektového zámeru	Odhadovaný rok realizácie/zrealizované	Orientačný rozpočet	Financovanie
Rekonštrukcia miestneho rozhlasu	zrealizované	2007	8 298,47 €	Dotácia MF SR
Výmena krytiny na spoločenskej budove	zrealizované	2008	4 979,00 €	Dotácia úradu vlády SR
Oprava chodníkov	zrealizované	2010	6 000,00 €	Dotácia predsedu vlády
Rekonštrukcia obecného úradu	zrealizované	2010	167 609,99 €	
Kamerový systém	zrealizované	2015	82 080,00 €	EŠIF (PRV)
Napojenie vodovodu – 1. etapa	zrealizované	2016	150 000,00 €	Enviromentálny fond
Rekonštrukcia osvetlenia	zrealizované	2016	180 349,13 €	EŠIF + spoluúčasť obce
Dobudovanie a zrekonštruovanie inžinierskych sietí	v pláne			
<i>Vybudovanie splaškovej kanalizácia</i>	Po vybudovaní vodovodu			
<i>Spracovanie technickej dokumentácie</i>				
<i>Plynofikácia</i>				
<i>Vodovod</i>	v pláne	2030	4 000 000 €	OP KŽP, Envirom. fond



Vybudovanie a rekonštrukcie miestnych komunikácií	v pláne dobudovanie a nevyhnutná rekonštrukcia	2030	1 500 000 €	EŠIF (OP KŽP, PRV)
<i>Rekonštrukcia ciest</i>				OP
<i>Rekonštrukcia chodníkov</i>	Budovanie chodníkov najskôr na nebezpečných úsekoch ciest v správe a prevádzke TSK, následne na ostatných cestách v obci	2035	1 800 000 €	EŠIF (PRV), MAS Bebrava
<i>Rekonštrukcia autobusových zastávok</i>	Plánované 3+1	2030	100 000 €	EŠIF (PRV), MAS Bebrava
Územný plán obce	Zatiaľ nie	2025	3 000 €	
<i>Aktualizácia územného plánu</i>				
Budovanie oddychovaných zón a tzv. zelených zón	Bez priority podľa vyhlásených výziev		90 000 €	EŠIF (PRV), MAS Bebrava
<i>Vypracovanie projektu rozmiestnenia tzv. zelených zón</i>	Bez priority	2023		EŠIF
<i>Vybudovanie a zvýšenie oddychových zón</i>				EŠIF (PRV), MAS Bebrava
<i>Úprava verejných priestranstiev</i>		2023	15 000 €	MAS Bebrava
Vybudovanie cyklotrás	až po vybudovaní základnej infraštruktúry			INTERREG SK-CZ, IROP
<i>Spracovanie projektu umiestnenia cyklistických chodníkov</i>				



PLÁN HOSPODÁRSKEHO A SOCIÁLNEHO ROZVOJA OBCE VEĽKÉ DRŽKOVCE

<i>Vybudovanie vyššieho počtu náučných chodníkov</i>	až po vybudovaní základnej infraštruktúry			PRV, granty, MAS Bebrava, dotácia KST
Zhodnocovanie BRKO	Plánované podľa vyhlásených výziev	2023	200 000 €	OP KŽP, Enviromentálny fond, MF
<i>Nákup zberných nádob</i>	Kompostéry z dotácie, Popolnice obecné financie	2023	25 000€	EŠIF (OP KŽP, Enviromentálny fond)
Rekonštrukcia MŠ	Čiastočne plánovaná	2030	200 000 €	EŠIF (OP KŽP, IROP, OP LZ, Enviromentálny fond)
<i>Rekonštrukcia priestorov</i>				
<i>Nákup nového zariadenia</i>				MF
Rekonštrukcia športovísk	Plánované bez stanovenej priority			Úrad vlády, MŠVVaŠ SR
<i>Úprava futbalového ihriska</i>			60 000 €	Úrad vlády, MŠVVaŠ SR
<i>Rekonštrukcia detského ihriska</i>				
Vzdelávanie				
<i>Vzdelávacie aktivity pre seniorov, rodičov a detí</i>	Čiastočne plánované		90 000 €	MAS Bebrava, EŠIF, granty
Kultúrne podujatia				
<i>Držkovská držka</i>	každoročne			Rozpočet obce, MAS Bebrava



Obec Veľké Držkovce plánuje v rámci svojho rozvoja s viacerými opatreniami. Pre účely rozvoja má vypracované, alebo navrhnuté viaceré projektové zámery.

1. Projekty na opravu a dokončenie obecných ciest (3 katastre)
2. Projekty na budovanie chodníkov v obci (3 katastre)
3. Projekty na dobudovanie kamerového systému aj v Čuklasovciach
4. Projekt na autobusové čakárne (vo všetkých 3 častiach)
5. Projekt na vybudovanie zberného dvora, odpadové hospodárstvo pre všetky 3 časti obce
6. Projekt pre vybudovanie centrálnej oddychovej zóny (zóny zelene) pred poštou aj obecným úradom
7. Projekt oddychových zón v každej časti obce (seniori, detské ihrisko,)
8. Projekt pre opravu, rekonštrukciu budovy materskej školy
9. Projekt pre zateplenie kultúrneho domu Čuklasovce, vrátane ekologického kúrenia
10. Projekt pre opravu a úpravu Notárskeho domu v Dolných Držkovciach (historické centrum)
11. Projekt pre rekonštrukciu, modernizáciu domov smútku vo všetkých 3 častiach obce (budovy, prestrešenie, mraziace zariadenia)
12. Projekt pre spevnenie cesty a okolia domu smútku v Horných Držkovciach

Hrozbou realizačnej časti je nedostatok finančných prostriedkov, nakoľko v obci chýba alebo je potrebná vo významnej miere rekonštrukcia základnej infraštruktúry.



V. FINANČNÝ ČASŤ

FINANČNÉ PLÁNOVANIE PLÁNU HOSPODÁRSKEHO A SOCIÁLNEHO ROZVOJA OBCE VEĽKÉ DRŽKOVCE

PHSR obsahuje výsledky všetkých predchádzajúcich aktivít. Plán hospodárskeho a sociálneho rozvoja obce Veľké Držkovce je strategický strednodobý dokument, ktorý určuje víziu rozvoja obce, prioritné rozvojové oblasti a strategické ciele ich naplnenia. Tento dokument je základným východiskom pre spracovanie ďalších materiálov rozvoja jednotlivých oblastí života obce Veľké Držkovce.

Indikatívny finančný plán na celú realizáciu PHSR

Finančný plán sa skladá z troch skupín realizácie PHSR, celkové finančné náklady počas celej doby realizácie sú uvedené v nasledovnej tabuľke.

Tabuľka 34 – Indikatívny rozpočet – sumarizácia do roku 2014 - 2023

Hospodárska oblasť + Sociálna oblasť + Environmentálna oblasť
742 429,00 €

Tabuľka 35 – Indikatívny rozpočet – sumarizácia po roku 2023

Hospodárska oblasť + Sociálna oblasť + Environmentálna oblasť
7 750 000,00 €

Z rozpočtu obce nie je možné realizovať vytýčené opatrenia. Z finančného hľadiska je dôležité, aby sa obec zapojila do projektov na ktoré má už vypracovanú projektovú dokumentáciu a predovšetkým do projektov, ktoré pomôžu vytvoriť základnú infraštruktúru obce ako vodovodnú sieť, kanalizáciu, chodníky, cesty a pod.

Minimálne náklady pri 5% spolufinancovaní obce by do roku 2023 predstavovali náklady vo výške 37 121,00 €, od roku 2023 by tieto náklady predstavovali 387 500,00 €.

Predstavitelia obce, preto musia zvážiť do ktorých projektov sa môžu zapojiť a ktoré musia odložiť na iné obdobie. Obec z finančného hľadiska nebude môcť zrealizovať dva väčšie projekty v rovnakom období, nakoľko v prípade poskytnutia úveru a neskoršej refundácie použitých prostriedkov môže ohroziť seba a spadnúť do nútenej správy.



Vyhodnotenie dotazníkového prieskumu

Jednou z metód pri získavaní podkladov k vypracovaniu PHSR je okrem informovania občanov prostredníctvom úradnej tabule, aj zapojenie širokej verejnosti a vyjadrenia svojho názoru na obec v ktorej žijú. Pri vypracovaní PHSR obce Veľké Držkovce bol uskutočnený prieskum verejnej mienky. Dotazník bol zverejnený na webovej stránke obce a distribuovaný aj do schránok rodinných domov. Po vyplnení dotazníka mali občania možnosť doručiť vyplnený dotazník na obecný úrad. Vyplnenie dotazníka bolo anonymné. Dotazník obsahoval možnosť vyjadriť vlastný názor, podať návrhy a námietky. Získané výsledky z prieskumu boli zakomponované do celej časti PHSR obce.

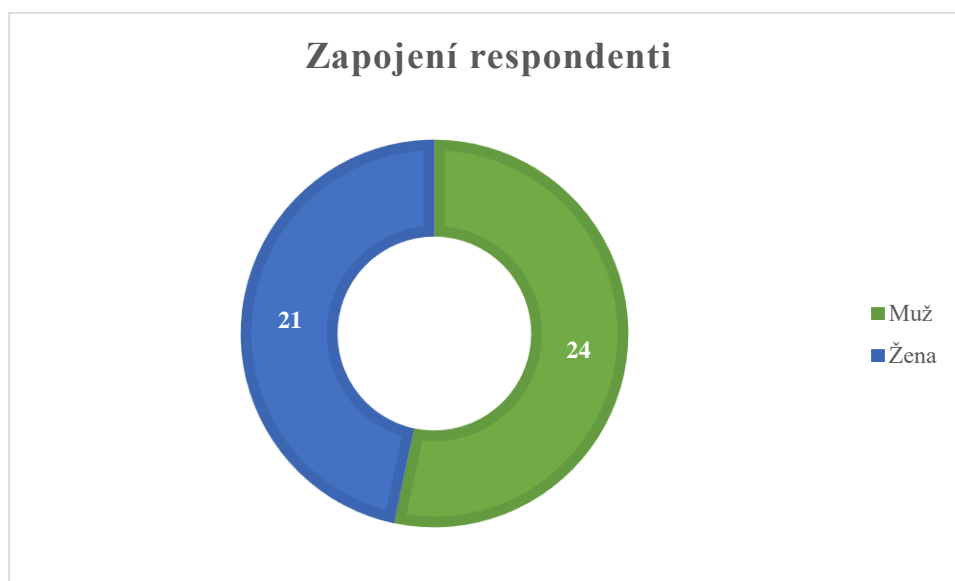
Počet distribuovaných dotazníkov do schránok: 202 ks

- Dolné Držkovce – oslovených domácností: 97
- Horné Držkovce – oslovených domácností: 46
- Čuklasovce – oslovených domácností: 59

Počet vrátených dotazníkov: 45 ks (návratnosť 22 %)

1. Pohlavie?

Súčasťou prieskumu verejnej mienky boli občania žijúci v obci Veľké Držkovce, ktorá je členená na tri časti: Dolné Držkovce, Horné Držkovce a Čuklasovce. Dotazník vyplnilo 45 obyvateľov, z toho 24 mužov (53%) a 21 žien (47%).

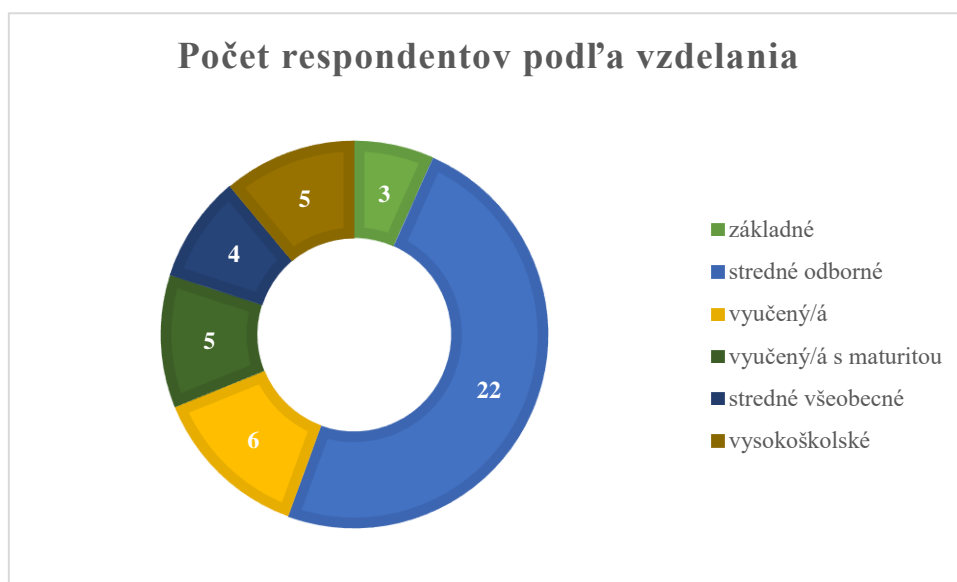


Graf 1 Počet zapojených respondentov podľa pohlavia



2. Najvyššie dosiahnutie vzdelanie?

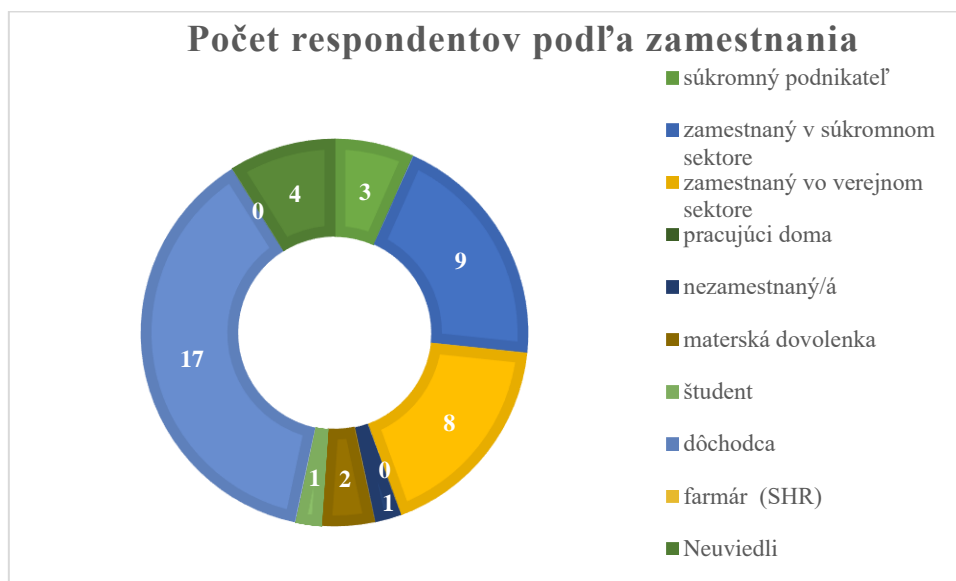
Do dotazníka sa zapojili obyvatelia s rôznym dosiahnutým vzdelaním. Najviac dotazníkov vyplnili občania so stredným odborným vzdelaním v počte 22 (z toho 13 mužov a 9 žien), čo predstavuje 49 % a najmenej so základným vzdelaním v počte 3 (z toho 2 muži a 1 žena), čo predstavuje 7 %, vid'. graf 2.



Graf 2 Počet zapojených respondentov podľa dosiahnutého vzdelania

3. Ekonomická aktivita?

Najviac zapojených respondentov podľa ekonomickej aktivity tvoria dôchodci (38%). Do dotazníka sa nezapojil žiaden farmár ani obyvateľ pracujúci doma.

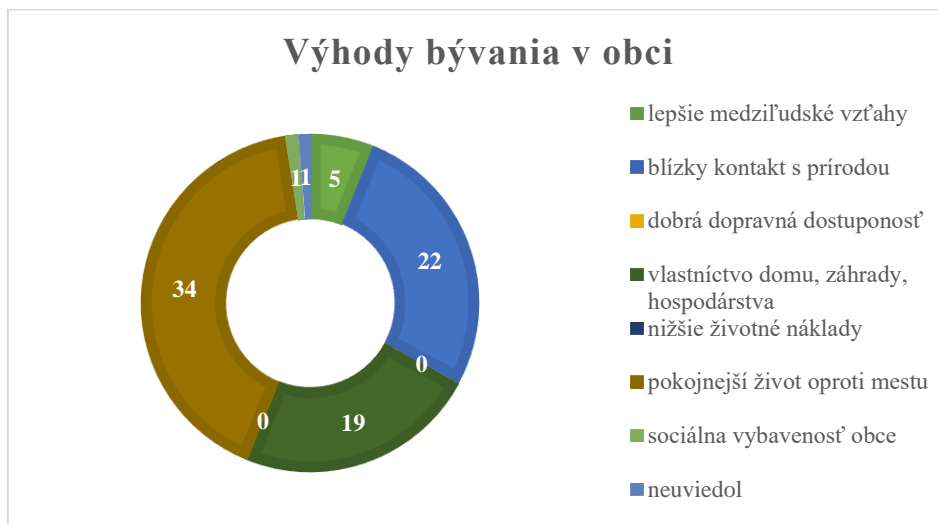


Graf 3 Počet zapojených respondentov podľa ekonomickej aktivity



4. Výhody bývania vo Vašej obci?

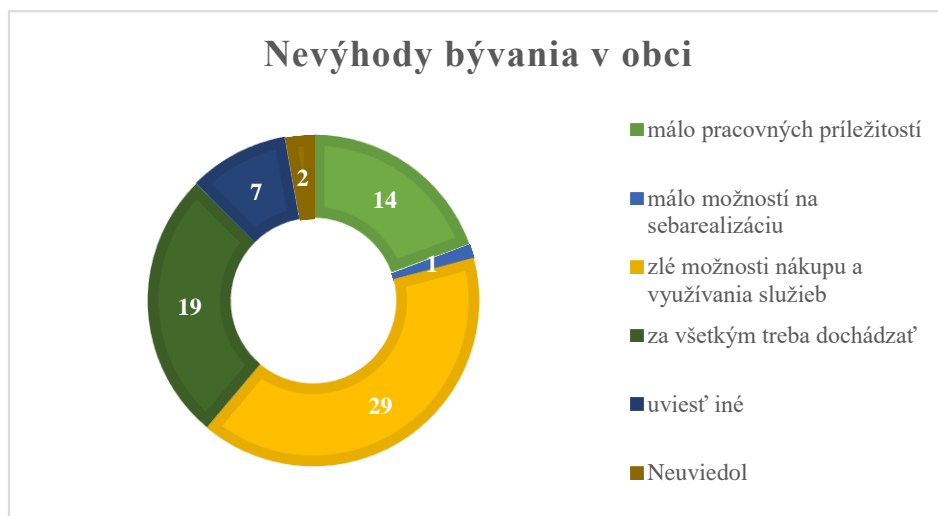
Za najväčšie výhody bývania v obci Veľké Držkovce obyvatelia považujú pokojnejší život oproti mestu, čo si myslí 42% zapojených respondentov, blízky kontakt s prírodou (27% zapojených respondentov), vlastníctvo domu, záhrady, hospodárstva (23% zapojených respondentov). Za výhodu žiaden respondent neoznačil možnosť nižšie životné náklady, dobrá dopravná dostupnosť.



Graf 4 Najväčšie výhody bývania v obci Veľké Držkovce

5. Nevýhody bývania v obci Veľké Držkovce

Za najväčšiu nevýhodu bývania v obci považujú obyvatelia zlé možnosti nákupu a využívania služieb (40% respondentov), za všetkým treba dochádzať (26% respondentov), málo pracovných príležitostí (20% respondentov). Dvaja respondenti neoznačili žiadnu možnosť a sedem nich uviedlo inú odpoveď.

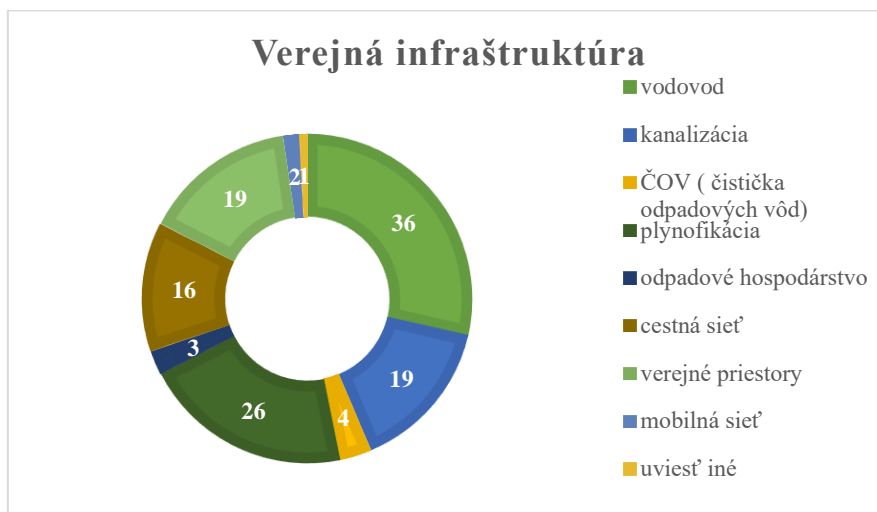


Graf 5 Najväčšie nevýhody bývania v obci



6. Oblasti, ktoré treba prioritne riešiť z verejnej infraštruktúry?

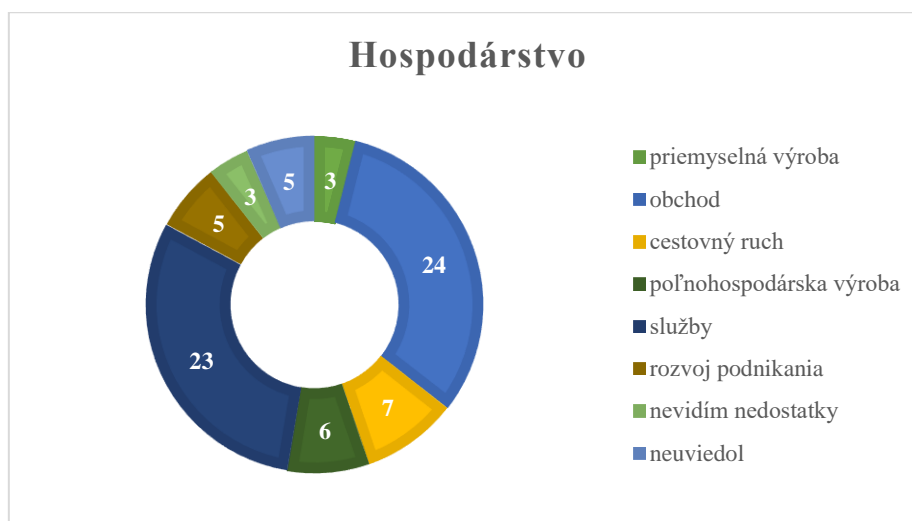
Za najväčších 5 problémov v oblasti verejnej infraštruktúry obyvatelia obce považujú vodovod (28% respondentov), plynofikáciu (21% respondentov), verejné priestory (15% respondentov), kanalizáciu (15% respondentov) a cestnú sieť (13% respondentov). Obyvatelia obce problém nevidia v elektrifikácii, odpadovom hospodárstve, internete, mobilnej sieti, ČOV.



Graf 6 Oblasti, ktoré je prioritne potrebné riešiť z verejnej infraštruktúry

7. Oblasti, ktoré treba prioritne riešiť z hospodárstva?

Čo sa týka hospodárstva, najväčší nedostatok obyvatelia vidia v obchode (31% obyvateľov) a v poskytovaných službách (30% obyvateľov). Traja obyvatelia obce zo zapojených respondentov nevidia žiadne nedostatky v oblasti hospodárstva.

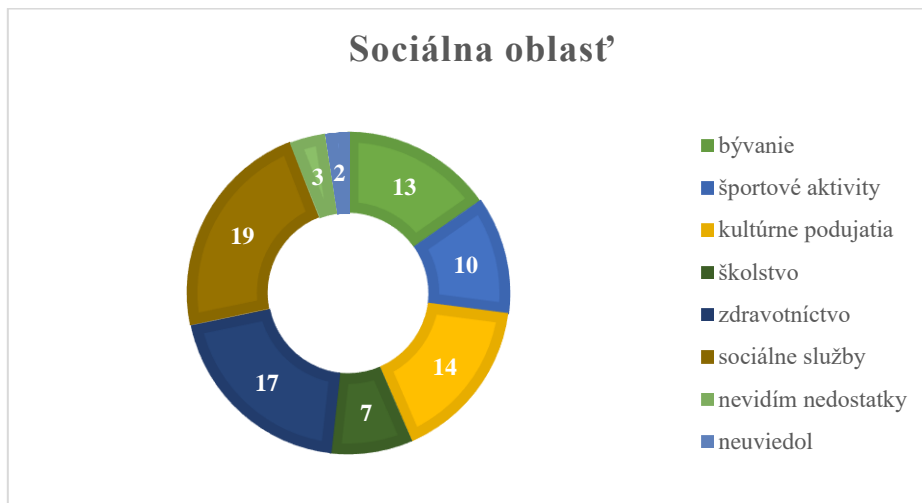


Graf 7 Oblasti, ktoré je prioritne potrebné riešiť v oblasti hospodárstva



8. Oblasti, ktoré treba prioritne riešiť v sociálnej oblasti?

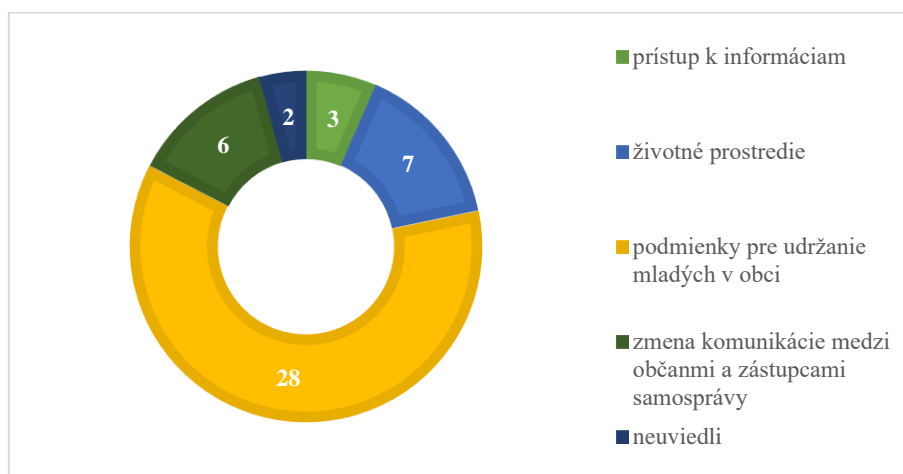
Za veľkú nevýhodu v sociálnej oblasti obyvatelia považujú nedostatočné sociálne služby. Túto skutočnosť si myslí zo zapojených respondentov 11 mužov a 8 žien, čo predstavuje 22%. Taktiež je potrebné prioritne riešiť oblasť zdravotníctva (20% zapojených respondentov), kultúrne podujatia (17% zapojených respondentov), oblasť bývania (15 % zapojených respondentov) a športové aktivity (12% zapojených respondentov).



Graf 8 Oblasti, ktoré je potrebné riešiť prioritne v sociálnej oblasti

9. Oblasti, ktoré sú potrebné riešiť?

Vytvorenie podmienok pre udržanie mladých v obci považujú respondenti za oblasť, ktorú je potrebné neodkladne riešiť. Ďalšou oblasťou potrebnou na riešenie je zmena komunikácie medzi občanmi a zástupcami samosprávy, prístup k informáciám a životné prostredie.

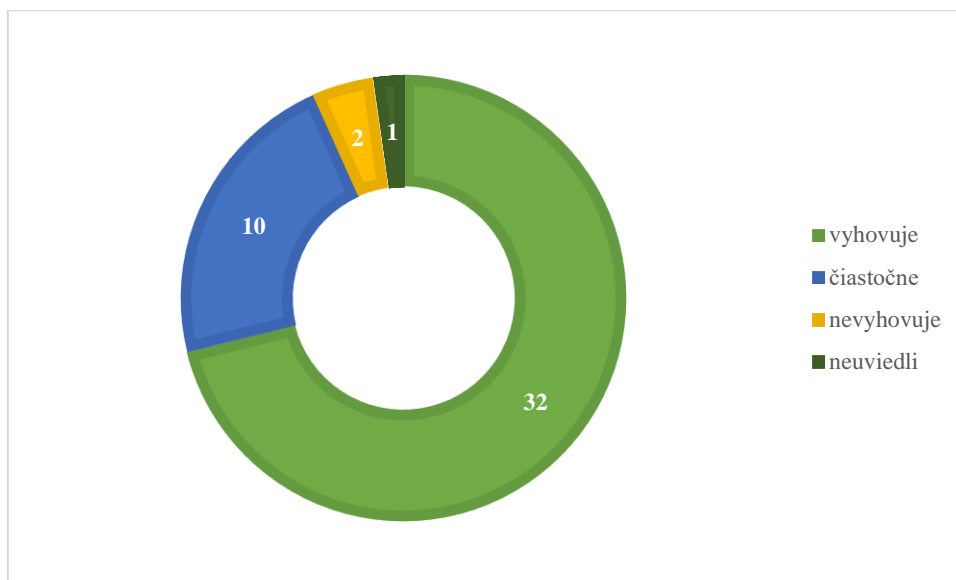


Graf 9 Oblasti, ktoré je potrebné riešiť všeobecne v obci



10. Vyhovuje Vám súčasný systém odvozu odpadov?

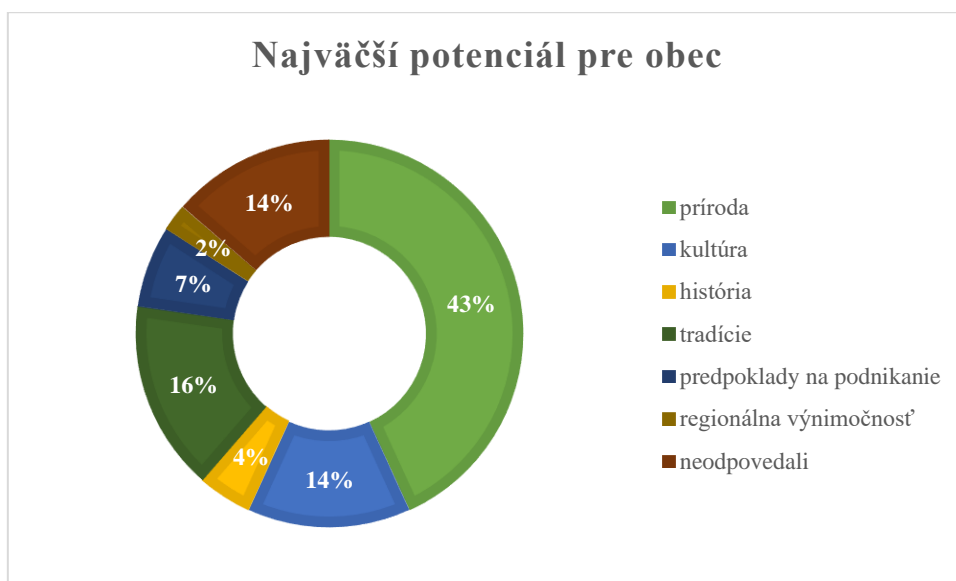
Respondentom zapojeným do dotazníka systém odvozu odpadov vyhovuje (71% respondentov), 22% respondentov systém odvozu odpadov vyhovuje čiastočne a len 5% respondentov systém odvozu nevyhovuje.



Graf 10 Názor k systému odvozu odpadov

11. Oblasť, ktorá má najväčší potenciál pre rozvoj obce?

Väčšinou zapojených respondentov si myslí, že najväčší potenciál pre rozvoj obce má príroda (43%), tradície (16%). Šiesti respondenti na otázku neodpovedali.

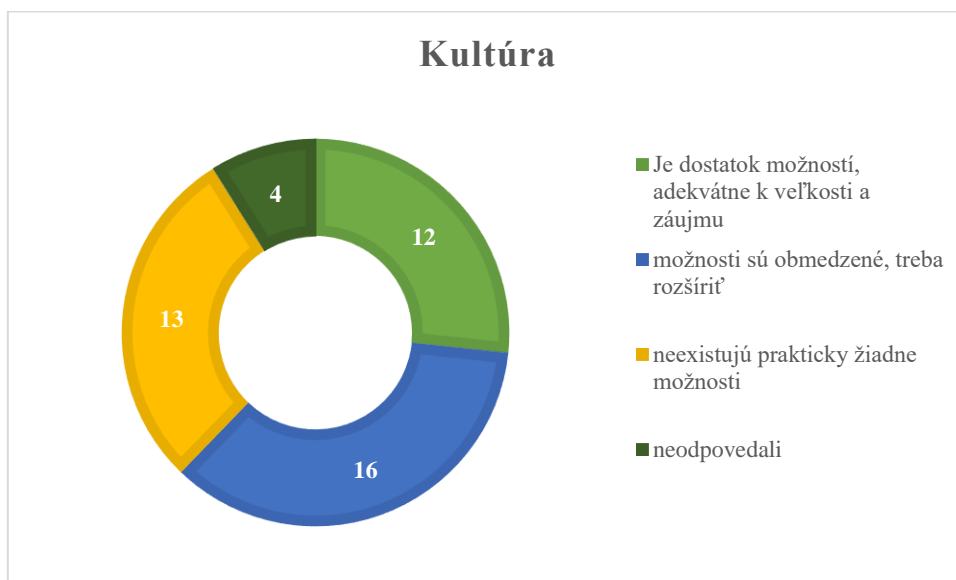


Graf 11 Oblasť, ktoré majú najväčší potenciál pre rozvoj obce Veľké Držkovce



12. Možnosti kultúrneho vyžitia v obci?

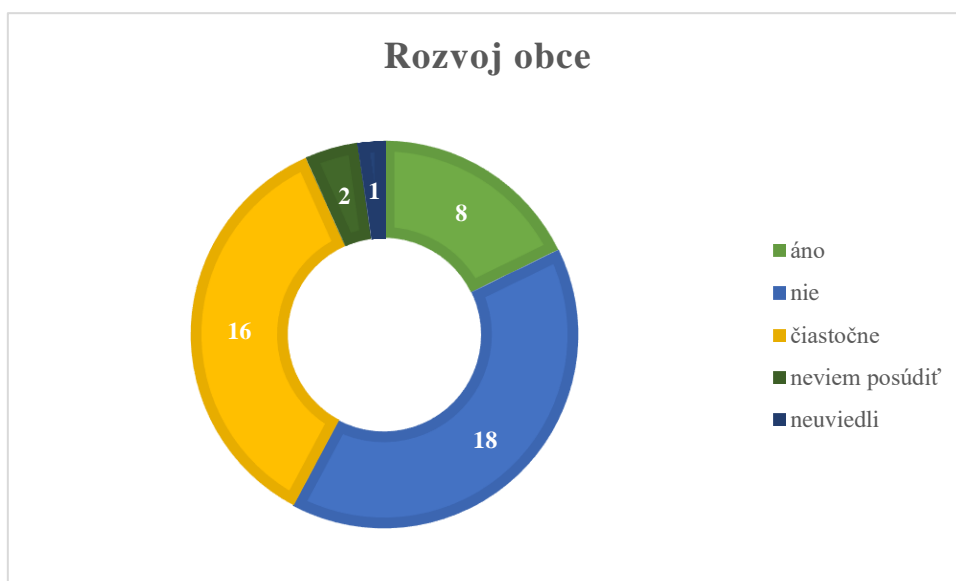
Zo zapojených respondentov si 35 % myslí, že kultúrne vyžitie v obci Veľké Držkovce je obmedzené a je potrebné ho rozšíriť. 29% respondentov označilo odpoveď, že v obci neexistujú prakticky žiadne možnosti na kultúrne vyžitie. 27% si myslí, že k veľkosti a záujmu obce je poskytnutých adekvátne množstvo možností na kultúrne vyžitie.



Graf 12 Názor obyvateľov k možnostiam kultúrneho vyžitia v obci

13. Zaznamenali ste rozvoj obce za posledných 7 rokov?

40% respondentov nezaznamenalo za posledných 7 rokov žiadny rozvoj obce, 36% si myslí, že čiastočne a 18% z nich zaznamenalo za posledných 7 rokov rozvoj obce.



Graf 13 Vyjadrenie názoru obyvateľov k rozvoju obce za posledných 7 rokov



V nasledovnej tabuľke uvádzame návrhy na zlepšenie situácie obce v oblasti rozvoja. Uvedené návrhy sú rozdelené do troch záujmových oblastí, hospodárskej, sociálnej a environmentálnej.

Tabuľka 36 – Záujmové oblasti rozvoja obce

Hospodárska oblasť	Sociálna oblasť	Environmentálna oblasť
Dobudovanie vodovodu	Web stránka	Úprava potoka
Plynifikácia	Denný stacionár	Úprava verejných priestranstiev
Splašková kanalizácia	Mobilná opatrovatel'ka	Kompostéry
Oprava komunikácii a chodníkov	Voľnočasové aktivity	
Viac pracovných príležitostí	Obchod a služby	
Dopravné spojenia	Modernizácia KD	
Podmienky pre výstavbu RD	Oddychové zóny	

Tabuľka 37 – Zoznam dát použitých pri analýze PHSR

Zoznam použitých kvantitatívnych a kvalitatívnych dát		
Oblasť dát	Zdroj dát	Webová stránka
História obce	OÚ Veľké Držkovce	https://velkedrzkovce.php5.sk/
Poloha a prírodné podmienky	OÚ Veľké Držkovce	https://velkedrzkovce.php5.sk/
Kultúra	OÚ Veľké Držkovce	https://velkedrzkovce.php5.sk/
Demografia Štatistický úrad	Štatistický úrad	www.statistics.sk
Bývanie Štatistický úrad	Štatistický úrad	www.statistics.sk
Školstvo a vzdelávanie Štatistický úrad	Štatistický úrad	www.statistics.sk
Zdravotníctvo OÚ Záriečie	OÚ Veľké Držkovce	https://velkedrzkovce.php5.sk/
Sociálna starostlivosť OÚ Záriečie	OÚ Veľké Držkovce	https://velkedrzkovce.php5.sk/
Technická infraštruktúra Štatistický úrad	Štatistický úrad	www.statistics.sk
Ekonomická situácia	Štatistický úrad	www.statistics.sk

Občanom zúčastneným na verejnom prieskume, ktorý sa konal v mesiaci október 2017 v obci Veľké Držkovce predovšetkým chýba infraštruktúra – dobudovaný vodovod, plyn, splašková kanalizácia. V súčasnosti sa obec zapojila do výzvy na získanie finančných prostriedkov na napojenie vodovodu – II. etapa, ktorá nadväzuje na projekt napojenie vodovodu I., na ktorý



obec získala finančný príspevok vo výške 150 000,00 €. Veľký negatívom obce sú cesty a chodníky, ktoré sú v katastrofálnom stave. Mnohí respondenti by uvítali možnosť rekonštrukcie komunikácií, chodníkov, taktiež uvoľnenie pozemkov na výstavbu rodinných domov, ktoré by zabezpečili prílev mladých ľudí do obce. Súčasťou infraštruktúry sú dopravné spojenia, pri ktorých majú obyvatelia potrebu rozšírenia spojov počas víkendov a na trase Veľké Držkovce – Trenčín. V sociálnej oblasti predovšetkým pociťujú nedostatok v poskytovaných službách, či už ide o potraviny, alebo voľnočasové aktivity. Dobrým krokom pre obec by bolo vybudovanie detského, taktiež multifunkčného ihriska, čo by uspokojilo potreby všetkých vekových kategórií.

Starostlivosť o seniorov nie je v obci žiadna, mnoho starších obyvateľov potrebuje základnú sociálnu starostlivosť. Veľkým prínosom pre obec by bol denný stacionár, prípadne mobilná opatrovateľka. Negatívom v obci je webová stránka, ktorá nie je pravidelne aktualizovaná. Obyvatelia obce by uvítali pravidelné aktualizovanie web stránky napr. o informácie, ktoré sú hlásené prostredníctvom obecného rozhlasu. Mnoho občanov oznamy nepočuje, alebo sú oznamy hlásené počas ich neprítomnosti z dôvodu vykonávania práce, pracovného úväzku. Modernizácia kultúrneho domu a s ním spojená kultúra – voľnočasové aktivity, akcie, by boli pozitívom pre obec ako i vytvorenie oddychových zón na trávenie voľného času.

V environmentálnej oblasti obyvatelia obce pociťujú veľké nedostatky v úprave verejných priestranstiev a vodných tokov. Dotýkajú sa ich najmä chýbajúce verené priestranstvá, čistota v obci, výsadba zelene, úprava potoka. Pravidelná revitalizácia verejných priestranstiev a vodných tokov zabezpečí kvalitu života a zatraktívnenie obce nie len pre samotných obyvateľov ale i návštevníkov. V oblasti ochrany životného prostredia vidia obyvatelia obce problém s biologicky rozložiteľným odpadom, resp. s jeho zhodnotením. Obec za v roku 2017 zapojila ako mikroregión Považský Inovec do výzvy zameranej na zhodnocovanie biologicky rozložiteľných odpadov prostredníctvom kompostovacích nádob. Žiaľ, žiadosť nebola úspešná, preto obec opätovne požiada o finančný príspevok.



ZÁVER

Aktualizovaná verzia.1 PHSR z roku 2007, Program hospodárskeho a sociálneho rozvoja obce Veľké Držkovce na roky 2017-2023 bol schválený Uznesením obecného zastupiteľstva č. 07/2019 vo Veľkých Držkovciach dňa 8. novembra 2019.

Platnosť PHSR predĺžená do 31. 12. 2024 Uznesením obecného zastupiteľstva č. 09/2023 vo Veľkých Držkovciach dňa 15. 12. 2023.

Zostavovatelia:

BARRA – Bánovská regionálna rozvojová agentúra zastúpená riaditeľom Branislavom Bernátkom. Informácie a podklady pre jeho vypracovanie poskytol Obecný úrad Veľké Držkovce.



Upozornenie: Tento dokument je vlastníctvom obce Veľké Držkovce. Vytváranie kópií a publikovanie bez súhlasu obce Veľké Držkovce je zakázané.

© Obec Veľké Držkovce, August 2018



Zoznam tabuliek, grafov, schém a máp

Tabuľka 1: Vývoj počtu obyvateľov obci v rokoch 2007 - 2017.....	10
Tabuľka 2: Demografický vývoj v obci rokoch 2007-2017.....	11
Tabuľka 3: Hustota obyvateľstva	12
Tabuľka 4: Veková štruktúra obyvateľstva obce Veľké Držkovce.....	13
Tabuľka 5: Obyvateľstvo podľa pohlavia, rodinného stavu a veku – detailnejšie za rok 2011	14
Tabuľka 6: Index vekového zloženia za obdobie 2007- 2016	15
Tabuľka 7: Obyvateľstvo podľa pohlavia a náboženského vyznania za rok 2011	16
Tabuľka 8: Obyvateľstvo podľa pohlavia a materinského jazyka za rok 2011.....	16
Tabuľka 9: Úradné hodiny obecného a matričného úradu v roku 2017.....	17
Tabuľka 10: Sčítavanie domácnosti 2016	18
Tabuľka 11: Obyvateľstvo podľa pohlavia a stupňa najvyššieho dosiahnutého vzdelania za rok 2011.....	19
Tabuľka 12: Odvetvie ekonomickej činnosti	22
Tabuľka 13: Ekonomicky aktívne obyvateľstvo	25
Tabuľka 14: Ekonomicky aktívne obyvateľstvo podľa zaradenia	26
Tabuľka 15: Príjmy obce v rokoch 2007- 2016 v EUR	29
Tabuľka 16: Výdavky obce v rokoch 2007- 2016 v EUR	31
Tabuľka 17: Finančné saldo obce Veľké Držkovce v EUR.....	31
Tabuľka 19: Pokrytie signálom mobilných a internetových operátorov.....	34
Tabuľka 18: Vývoj množstva TKO a druhov separovaného odpadu v tonách	40
Tabuľka 20: Frekvencia vývozu separovaného odpadu.....	41
Tabuľka 21: Demografický vývoj a ľudské zdroje	44
Tabuľka 22: Poloha obce a väzba na okolie.....	45
Tabuľka 23: Environmentálne a životné prostredie	46
Tabuľka 24: Technická štruktúra	47
Tabuľka 25: Sociálna (občianska) infraštruktúra	48
Tabuľka 26: Záujmové združenia, kultúrne a spoločenské aktivity	49
Tabuľka 27: Ekonomické podmienky a podnikateľské prostredie	49
Tabuľka 28: Rozvoj ľudských zdrojov	53
Tabuľka 29: Racionálne využívanie prírodného potenciálu a udržiavanie pamiatok	55
Tabuľka 30: Dobudovanie a rozvoj technickej infraštruktúry	57
Tabuľka 31: Dobudovanie a rozvoj sociálnej infraštruktúry	59
Tabuľka 32: Zabezpečenie ekonomickej stability samosprávy	60
Tabuľka 33: Realizácia projektov	62
Tabuľka 34 – Indikatívny rozpočet – sumarizácia do roku 2023.....	66
Tabuľka 35 – Indikatívny rozpočet – sumarizácia od roku 2023.....	66
Tabuľka 36 – Záujmové oblasti rozvoja obce.....	74
Tabuľka 37 – Zoznam dát použitých pri analýze PHSR.....	74

Graf

Graf 1: Vývoj počtu obyvateľov v obci Veľké Držkovce.....	10
Graf 2: Hustota obyvateľstva	12
Graf 3: Index vekového zloženia	15
Graf 4: Produktivita obyvateľstva	24



Mapy:

Mapa 1: Geografická poloha obce Veľké Držkovce..... 8

Schéma:

Schéma 1: Strategické ciele PHSR..... 52